

# RAD SÜDEN

NATURERLEBNISSE IN  
BADEN-WÜRTTEMBERG

NATUR  




WIR  
SIND  
SÜDEN.

  
BADEN-  
WÜRTTEMBERG





## Liebe Gärt,

Baden-Württemberg und das Fahrrad – das ist eine ganz besondere Geschichte. Denn der Süden ist nicht nur Heimatland des Automobils. Lange vor Carl Benz und Gottlieb Daimler bastelte der in Karlsruhe geborene Karl Drais in Mannheim an einer Laufmaschine auf zwei Rädern. 1817 meldete er die nach ihm benannte Draisine zum Patent an. Die Urform des modernen Fahrrads war geboren.

Heute bietet das E-Bike erstmals für alle die Möglichkeit, Baden-Württembergs landschaftliche Vielfalt per Rad zu entdecken. Denn neben gemütlichen Touren entlang der Flüsse und Seen verläuft eine große Zahl unserer Touren durch topografisch anspruchsvolle Mittelgebirge wie den Schwarzwald oder die Schwäbische Alb. Immer mehr dieser Radwege sind inzwischen nach strengen Kriterien als Qualitätsrouten zertifiziert und gewährleisten eine hohe Qualität der Infrastruktur und Erlebnisse.

In dieser Broschüre werden die schönsten Touren übersichtlich dargestellt und die wichtigsten Fakten genannt. Von der Länge über Start- und Zielpunkte bis zu den landschaftlichen Reizen finden sich alle erforderlichen Informationen. Dazu zeigt die beigelegte Übersichtskarte auf einen Blick, welche Touren es in Ihrer Nähe gibt.

Andreas Braun  
Tourismus Marketing GmbH  
Baden-Württemberg



# RAD SÜDEN

- 4 Bett + Bike-Gastgeber
- 5 Landesradfernwege und ADFC-Qualitätsrouten
- 8 Radfernwege


## UNSERE REGIONEN


- 40 Bodensee
- 44 Schwarzwald
- 54 Schwäbische Alb
- 72 Region Stuttgart
- 76 Kraichgau-Stromberg
- 82 Heilbronner Land
- 85 Hohenlohe
- 86 Odenwald
- 90 Kurpfalz
- 95 Impressum





 **19**  
Landesradfernwege

 **1.493**  
Meter misst  
der Feldberg

 **1817**  
Geburtsjahr der Draisine,  
erfunden von Karl  
Freiherr von Drais

 **650**  
Bett + Bike-Betriebe  
gibt es im Land

 **10**  
Großschutzgebiete  
befinden sich in  
Baden-Württemberg

 **38,4**  
Prozent der Fläche  
Baden-Württembergs  
bestehen aus Wald

# Fahrradfreundliche Unterkünfte

## Fahrradfreundlich unterkommen bei rund 650 Bett + Bike-Gastgebern in Baden-Württemberg.


Garantiert fahrradfreundlich ist Übernachten bei einem Bett + Bike-Gastbetrieb, erkennbar am Bett + Bike-Logo. Sei es im gehobenen Hotel oder auf dem Campingplatz – die ADFC-Qualitätsauszeichnung garantiert Radlern seit über 20 Jahren, dass man hier auch für nur eine Nacht willkommen ist und eine sichere Abstellmöglichkeit für das Fahrrad vorfindet. Die Gastwirte helfen bei kleinen Pannen mit dem vorhandenen Werkzeug oder dem Kontakt zur nächsten Fahrradwerkstatt weiter. Am nächsten Morgen kann es nach einem kräftigen, gesunden Frühstück gestärkt und gut gelaunt weiter zur nächsten Radreiseetappe gehen. Für Sterneradler empfehlen sich die Bett + Bike-Ferienwohnungen, von denen

aus man täglich zu neuen Rundtouren in der Umgebung starten kann.

Den Weg zur nächsten Unterkunft findet man mit der Bett + Bike-App oder plant mithilfe der Bett + Bike-Webseite, auf der alle radfreundlichen Unterkünfte nach Radweg oder Region gefiltert abrufbar und nach Wunsch auch direkt online buchbar sind.

### Weitere Informationen:

Bett + Bike Baden-Württemberg  
 T +49 (0) 7 11 / 50 47 94 15  
 @ bettundbike@adfc-bw.de  
 www.bettundbike.de



# Landesradfernwege und ADFC-Qualitätsrouten

Die 19 ausgewiesenen Landesradfernwege stellen das Rückgrat der touristischen Radfernwege in Baden-Württemberg dar. Auf insgesamt 4.800 Kilometern umschließt das Netz alle touristischen Regionen für Tourenradfahrer. Die wegweisende Beschilderung wird auf diesen Strecken mit einer Mindestlänge von 100 Kilometern regelmäßig überprüft. Darüber hinaus sind bereits zwölf Landesradfernwege als ADFC-Qualitätsrouten ausgezeichnet. Bis zu fünf Sterne können ausgezeichnete Radwege erreichen, müssen dafür aber einen umfangreichen Bewertungsprozess durchlaufen. Erst wenn Wegequalität, Routenführung, Sicherheit, touristische Infrastruktur und weitere Kriterien erfüllt sind, wird der Weg in den Kreis der Qualitätsrouten aufgenommen.

### Weitere Informationen:

www.tourismus-bw.de  
 www.adfc-bw.de



# bwegt ins Abenteuer!

Als Naturfreund möchten Sie Ihre Radziele natürlich umweltfreundlich erreichen. Dann steigen Sie ein: Die neuen Züge der bewegt-Flotte bringen Sie bequem hin – mit kostenlosem WLAN, Steckdosen am Sitz, Klimaanlage, reichlich Beinfreiheit und jeder Menge Platz für Fahrräder und Gepäck.

Für alle Unternehmungslustigen und Abenteuerer gibt es auch auf der bewegt-Website viel zu entdecken. Hier finden Sie Tipps und Empfehlungen für Ihren nächsten Ausflug oder Tagestrip: mit Infos zu An- und Abreise, Tarifen, nützlichen Apps, einer aktuellen Freizeit- und Veranstaltungsdatenbank, Radexpressen zur Tourplanung sowie interessanten Magazinbeiträgen.

### Weitere Informationen:

www.bwegt.de



## Zeichenerklärung

	Startpunkt der Tour		mit ÖPNV erreichbar
	Gesamtlänge der Tour		Radeln ohne Gepäck
	Höhenmeter		Bett + Bike-Unterkünfte
	Information zur Position auf der Karte		Radverleih
	Schwierigkeitsgrad (● = leicht, ●● = mittel, ●●● = schwer)		E-Bike-Verleihstation



# RADFAHREN IN BADEN- WÜRTTEMBERG

Unter Radurlaubern schon lange kein Geheimtipp mehr, erobert der Süden mit landschaftlicher und kulinarischer Vielfalt sowie attraktiven Touren die Herzen der Radler.

Finden Sie  
uns auf Instagram,  
Facebook und Co.  
#naturebawu  
#visitbawu



## Donau-Bodensee-Radweg

Der Donau-Bodensee-Radweg schlängelt sich durch das Herz Oberschwabens und verbindet dabei den Donau- mit dem Bodensee-Radweg.



Ob auf herkömmliche Weise oder mit Elektroantrieb: Die Region Oberschwaben-Allgäu lässt sich vom Sattel aus ideal erkunden. Der Donau-Bodensee-Radweg überzeugt mit seiner Kombination aus Natur- und Kulturerlebnis, führt oft über naturbelassene Wege und vorbei an Schlössern und Seen. Dazu bieten sich den Radfahrern unterwegs immer wieder grandiose Weitsichten.



Nach den Flüssen Donau und Riß bleibt auch hier Wasser allgegenwärtig: Die Altstadt Bad Waldsees ist malerisch zwischen zwei Naturseen eingebettet, in der nahe gelegenen Waldsee-Therme entspannen Radfahrer ihre müden Waden. Vom Moorheilbad aus führt die Route in das romantische Flusstal der Wolfegger Ach, wo sich ein Zwischenstopp im Bauernhaus-Museum Allgäu-Oberschwaben Wolfegg anbietet. Das Freilichtmuseum zeigt auf 15 originalen Bauernhöfen die ländliche Kulturgeschichte Oberschwabens und des westlichen Allgäus. Bevor Radler das nächste Etappenziel Wangen im Allgäu mit seinen engen Gassen und reich verzierten Fachwerkhäusern erreichen, lohnt der Halt im barocken Kleinod Kißlegg am Ufer des Zellersees.



Über vier Etappen und 156 Kilometer führt der Donau-Bodensee-Radweg vom mittelalterlichen Ulm hinunter an das Nordufer des Bodensees. Schon am Startpunkt erwartet Radler ein echtes Highlight: das Ulmer Münster mit dem höchsten Kirchturm der Welt. Schöne Aussichten bieten sich nicht nur von seiner Spitze. Entlang der Strecke öffnet sich der Blick immer wieder auf idyllische Wiesen- und Waldlandschaften. Vom ersten Etappenziel Biberach an der Riß mit seinem historischen Marktplatz schlängelt sich der Radweg in Richtung des Kneippkurorts Bad Waldsee.



Für müde Beine:  
natürliche Badeseen,  
Kurorte und wohltuende Thermen.



Täler und grüne Hügelzüge, im weiteren Verlauf rücken weitläufige Apfel-, Kirsch- und Hopfenplantagen ins Sichtfeld. Ein beeindruckendes Alpenpanorama begleitet Radler bis zum Zielort Kressbronn, wo Strandbäder und Uferpromenaden für ein mediterranes Urlaubsfeeling sorgen.

➔ [www.donau-bodensee-radweg.de](http://www.donau-bodensee-radweg.de)

### Highlights

Ulmer Münster | historische Altstädte Biberach, Bad Waldsee und Wangen | Waldsee-Therme und Jordanbad Biberach | Bauernhausmuseum Wolfegg | Neues Schloss Kißlegg und Waldburg



🚩	Ulm – Kressbronn am Bodensee	●	leicht
➔	156 km	📍	G5 1
🏔️	984 hm	🚲	🏠 🚶 🚴 🚴



## Donau-Radweg Tuttlingen – Sigmaringen



Schöne Tagestour für sportliche Radler entlang der Oberen Donau, einer der eindrucksvollsten Flusslandschaften Deutschlands.

Der Startort Tuttlingen ist gut mit der Bahn erreichbar. Vom Bahnhof gelangt man auf dem Donau-Radweg durch die beidseits der Donau liegende Stadt, in der namhafte Unternehmen der Medizintechnik ihren Sitz haben. Im Ortsteil Möhringen kann man Zeuge eines bedeutenden Naturschauspiels werden: Die Donauversickerung ist insbesondere in den Sommermonaten imposant. Über Mühlheim und Fridingen kommt man in das Durchbruchstal der Donau. Hier durchbricht die Donau das durch jahrtausendelange Erosion freigelegte Kalkgestein der Schwäbischen Alb.



Beim Kloster Inzigkofen locken weitere Sehenswürdigkeiten: Der Fürstliche Park und die neue Hängebrücke über die Donau sind nur wenige Schritte vom Donau-Radweg entfernt. Von Inzigkofen ist es nicht mehr weit bis nach Sigmaringen.



Spätestens in Beuron sollte man eine längere Pause machen. Die Benediktiner-Erzabtei ist das Wahrzeichen der kleinen Gemeinde. Doch auch das Naturschutzzentrum des Naturparks Obere Donau im Beuroner Bahnhof lohnt einen Besuch. Anschließend geht es weiter durch die Felslandschaft des Oberen Donautals, vorbei an Burgen und Schlössern, Kletter- und Felswänden sowie urigen Gasthöfen.

Kurz hinter Laiz, einem Sigmaringer Stadtteil, verläuft der Schaukelweg parallel zum Donau-Radweg. Für kleine und große Kinder ist es ein Riesenspaß, die zahlreichen Schaukeln auszuprobieren. Das Hohenzollernschloss ist das Wahrzeichen Sigmaringens. Unmittelbar an



Die neue Hängebrücke im Fürstlichen Park Inzigkofen.

der Donau gelegen, kommt es schon von Weitem ins Blickfeld. Stündlich werden Führungen angeboten, die Waffenhalle kann mit Audio-guide individuell besichtigt werden. Die Sigmaringer Altstadt lädt mit Restaurants und Cafés zum Genießen und Entspannen ein. Von Sigmaringen gehts zurück mit der Bahn zum Ausgangsort Tuttlingen oder weiter auf dem Donau-Radweg in Richtung Ulm. Die Tour kann zwischendurch abgekürzt werden, die Bahnlinie Tuttlingen – Sigmaringen verläuft parallel zum Donau-Radweg.

Tipp: Nach der Radtour ein Stück original Hohenzollerntorte genießen in der Hofkonditorei Café Seelos auf dem Rathausplatz in Sigmaringen, direkt unterhalb vom Hohenzollernschloss.

➤ [www.sigmaringen.de](http://www.sigmaringen.de)



### Highlights

Naturschutzzentrum Beuron | Käppeler Hof (Einkauf) | Fürstlicher Park Inzigkofen | Hohenzollernschloss Sigmaringen



📍 Tuttlingen – Sigmaringen	●● mittel
📏 ca. 60 km	📍 D7 2
🏔️ 370 hm	🚂 🚲 🏠 🚰 🚰 🚰



## Oberschwaben-Allgäu-Radweg



Der Oberschwaben-Allgäu-Radweg verbindet auf einem 365 Kilometer langen Rundkurs die Natur- und Kulturschätze in der Region Oberschwaben-Allgäu.

Die Route führt durch artenreiche Schutzgebiete, romantische Moorlandschaften und über sanfte Hügelketten. Unterwegs säumen immer wieder barocke Kirchen und Klöster, aber auch herrschaftliche Schlösser und Burgen die Strecke. Start- und Endpunkt des Radwegs ist Ulm an der Donau. Bereits am ersten der acht Etappenziele zeigt sich mit dem Kloster Ochsenhausen ein imposantes Bauwerk aus der Barockzeit. Die ehemalige Benediktiner-Reichsabtei gehört zu den größten Klosteranlagen Oberschwabens. Nach rund 20 Kilometern treffen Radler auf ein Naturhighlight: Das Wurzacher Ried ist ein Relikt aus der Eiszeit und gibt mit seinen weitläufigen Moorflächen unzähligen seltenen Pflanzen- und Tierarten einen geschützten Lebensraum. Auf der dritten Etappe erkunden Radler die Allgäuer Voralpenlandschaft und fahren entlang grüner Wiesen und klarer Bäche von Leutkirch über Isny nach Wangen.



Neben traumhaften Ausblicken auf das Zackenband der Alpen kommen Pedalisten hier auch in echten Käsegenuss und probieren das »Gold des Allgäus« direkt beim Senner. Der Ober-

schwaben-Allgäu-Radweg führt im Anschluss über die Hopfenstadt Tett nang nach Markdorf. Pflichtstopp auf diesem Streckenabschnitt: das Neue Schloss Tett nang, ein Prachtstück des Oberschwäbischen Barock und toller Aussichtspunkt auf den Bodensee. Auf der anschließenden Etappe treffen Radler bei Wilhelmsdorf auf das zweitgrößte Moor Südwestdeutschlands, das Pfrunger-Burgweiler Ried. Das Naturschutzgebiet ist bekannt für seine einzigartige Flora und Fauna und lädt zu ausgedehnten Streifzügen ein. Durch entlegene Waldtäler und über aussichtsreiche Bergkuppen geht es weiter in Richtung Norden nach Aulendorf, wo sich Schloss und Terme als Tourenabstecher anbieten.



Die pinkfarbenen Routenschilder leiten Radler schließlich in das Herz Oberschwabens – nach Bad Schussenried mit seinem klösterlichen Rokoko-Bibliothekssaal und Bad Saulgau mit seinem Thermalbad. Wer eine Reise in die Vergangenheit machen möchte, sollte in der Nähe von Bad Schussenried das Oberschwäbische Museumsdorf Kürnbach ansteuern. Im



Häufig kreuzt der Rundkurs die Oberschwäbische Barockstraße.

Freilichtmuseum lernen Ausflügler die altober- schwäbischen, mit Stroh gedeckten Bauern- häuser mit original eingerichteten Stuben kennen. Ein faszinierendes Naturschauspiel erleben Radreisende rund um den Federsee bei Bad Buchau: Die Moorlandschaft ist Brut- und Rück- zugsrevier für 265 Vogelarten und Heimat für 70 Schmetterlingsarten.



Auf der sechsten Etappe rückt der »heilige Berg Oberschwabens«, der 767 Meter hohe Bussen, in das Blickfeld der Radfahrer, bevor die Route in Richtung Osten abzweigt und auf das Städt- chen Oberstadion mit seinem Krippenmuseum zusteuert. Stetig abwärts schlängelt sich der Weg in die Bierkulturstadt Ehingen, wo vier tra- ditionsreiche Brauereien zur Besichtigung und Verkostung einladen.

➔ [www.oberschwaben-allgaeu-radweg.de](http://www.oberschwaben-allgaeu-radweg.de)

### Highlights

Ulmer Münster | Kloster Ochsenhausen | Öchsle-Bahn | Neues Schloss Tett nang | Schloss Aulendorf | Museums- dorf Kürnbach | Sonnenhof-Therme und Adelindis-Therme | Federsee



🚩 Ulm (Rundkurs)	●● mittel
➔ 365 km	📍 G5 3
🏔️ 2.924 hm	🚂 🏠 🏡 🏞️ 🏰 🏰



## Albtäler-Radweg

Auf dem 187 Kilometer langen Qualitätsweg geht es durch die schönsten Täler und über einzigartige Hochflächen der Schwäbischen Alb.



Der Albtäler-Radweg führt auf 187 Kilometern durch die schönsten Täler der Schwäbischen Alb, die von der UNESCO in ihrem Label Geopark unterstützt wird. Mal sind sie von Flüssen und Bächen durchzogen, mal sind es stille Trockentäler. Typische Wacholderheiden, bizarre Felslandschaften und zahlreiche Höhlen säumen den Weg. Die Tour führt durch ursprüngliche Albdörfer und typische Städtchen sowie ins UNESCO-Welterbe »Höhlen und Eiszeitkunst der Schwäbischen Alb«. Von Amstetten die Lone entlang und über Langenau und Giengen geht es auf die Gerstetter Alb. Dann hinunter nach Geislingen und über Wiesensteig wieder hinauf nach Westerheim und über die Laichinger Alb zurück nach Amstetten. Dabei werden herrliche Täler wie das Lone-, Donau-, Brenz- oder das Fils- und Hasental durchquert und immer wieder die Hochflächen der Schwäbischen Alb passiert. Die Rundtour kann je nach Kondition in drei bis fünf Etappen gefahren werden. Der Albtäler-Radweg wurde vom ADFC mit vier Sternen ausgezeichnet – als erster Qualitätsweg auf der Schwäbischen Alb – und zählt zu den TOP-Routen Baden-Württembergs.



Insider-Tipps: Entspannen bei einem Besuch des Thermalbads Überkingen mit moderner Saunalandschaft und Meer-Salzgrotte. Oder die HöhlenErlebnisWelt in Giengen-Hürben und das Welterbegebiet »Höhlen und Eiszeitkunst der Schwäbischen Alb« entdecken.

Erste Etappe: vom Lonetal ins Donautal – 28 Kilometer. In Urspring entspringt die Lone. Deren Verlauf folgen wir immer leicht abwärts bis zum Fohlenhaus, einer bizarren Felsformation mit Höhle und Rastplatz. Von dort aus geht es nach einem kurzen Anstieg in die Donau-ebene nach Langenau.

Zweite Etappe: vom Donautal ins Brenztal – 31 Kilometer. Kurz nach Langenau verlassen wir in Rammingen das Donauried und gelangen über Lindenau wieder ins Lonetal, direkt zur Welterbehöhle Hohlenstein. Ein paar Anstiege sind zu überwinden. Vorbei am Archäopark Vogelherd verläuft die Strecke bis zur Höhlen-ErlebnisWelt Charlottenhöhle auf einer wenig befahrenen Straße. Weiter Richtung Hermaringen gelangen wir ins Brenztal. Ein Geheimtipp



Im Lonetal das UNESCO-Welterbe Höhlen- und Eiszeitkunst entdecken.

ist die alternative Route über Burgberg zur Brenznaturierung kurz vor Hermaringen. In Giengen endet die zweite Etappe.

Dritte Etappe: vom Brenztal ins Eselsburger Tal und über die Alb ins Roggental – 54 Kilometer. Von Giengen aus erreichen wir in Herbrechtingen das Eselsburger Tal und verlassen es an der Bindsteinmühle über einen kurzen steilen Anstieg. Nun geht es in leichten Schwüngen über die Kuppenalb und wieder hinunter ins Roggental bis Geislingen.

Vierte Etappe: vom Eybtal durchs Filstal – 22 Kilometer. Für diese Etappe ist mehr Zeit vorgesehen, da wir eine längere Rast in einem der Thermalbäder von Bad Überkingen oder Bad Ditzgenbach empfehlen.

Fünfte Etappe: vom Filsursprung zurück auf die Albhöhe – 51 Kilometer. Von Wiesensteig aus steht uns die schwierigste Steigung bevor. Sie belohnt jedoch mit einem sagenhaften Höhenpanorama. In Westerheim ist dann der höchste Punkt der Tour erreicht.

➔ [www.albtaeler-radtour.de](http://www.albtaeler-radtour.de)

### Highlights

Karstquelltopf in Lonsee-Urspring | Schutzgebiet Langerauer Ried | Archäopark Vogelherd | Charlottenhöhle | Steiff Museum | Tiefenhöhle Laichingen | Schertelhöhle | Thermalbad Überkingen | Filsursprung



Amstetten	mittel
187 km	F5 4
1.450 hm	

## Heidelberg-Schwarzwald-Bodensee-Radweg



Städteerlebnis, Naturlandschaft, kulturelle Highlights – auf dem Heidelberg-Schwarzwald-Bodensee-Radweg ist die Abwechslung groß.

Das erste Highlight wartet schon am Startpunkt: die historische Altstadt Heidelbergs mit dem berühmten Heidelberger Schloss. Die Stadt hinter sich lassend, führt der Radweg durch die Kurpfalz und zum Schwetzingener Hardt. Vorbei an Bad Schönborn radelt man entlang des weinreichen Kraichgaus und passiert in Bruchsal den Schlossgarten, dessen weite Alleen zum prunkvollen Barockschloss führen.



Auf der Plateau-Landschaft der Oberen Gäue eröffnen sich nun weite Blicke auf den Schwarzwald. Durch welliges Gelände führt die Route weiter nach Rottweil. Die älteste Stadt Baden-Württembergs lässt sich anhand der vielen Türme schon früh erkennen. Der mittelalterliche Stadtkern ist geprägt von vielen historischen Gebäuden, wohingegen der neue Thyssen-Krupp-Turm mit der höchsten Besucherplattform Deutschlands in 232 Meter Höhe mit seiner modernen Architektur heraussticht.

Von Rottweil verläuft die Route stetig bergan bis ins Quellgebiet des Neckars, dem Schwenninger Moos bei Villingen-Schwenningen. Neben der Erkundung des Naturareals lohnt sich insbesondere der Besuch der Altstadt von Villingen.

Auf der Hochebene der Baar geht es anschließend weiter nach Donaueschingen. Eine der Sehenswürdigkeiten in der altherwürdigen Stadt ist die schön eingefasste Donauquelle. Hinter Donaueschingen folgt der kurze Anstieg zum Fürstenberg, dem höchsten Punkt des Radweges.



Der HSB-Radweg weist eine gute Wegequalität auf und ist überwiegend asphaltiert.

Durch blühende Felder und am Waldrand entlang führt die Route fast eben weiter, bis der Weg schließlich bergab durch das Vulkan- und Burgenland Hegau führt. Imposant ragt die Festung Hohentwiel auf und lädt zu einem Fotostopp ein.



An Singen vorbei lässt der Radweg auch die ersten Blicke auf den Bodensee zu, der mit jedem Kilometer beeindruckender wird. In Radolfzell endet der Heidelberg-Schwarzwald-Bodensee-Radweg am Ufer des Bodensees, an dem sich nicht nur traumhafte Sonnenuntergänge genießen lassen.

➔ [www.hsb-radweg.de](http://www.hsb-radweg.de)

### Highlights

Heidelberg | Bad Schönborn | Schloss Bruchsal | Technisches Museum Pforzheim | Kloster Hirsau | Welt der Kristalle | Donaueschingen | Zollhaus Blumberg | Hohentwiel | Bodensee



🚩 Heidelberg – Radolfzell	●●● schwer
➔ 300 km	📍 D2 5
🏔️ 1.750 hm	🚂 🚲 🏠



## Deutscher Limes-Radweg

Über 800 Kilometer ist der Deutsche Limes-Radweg lang – ein Weg voller Erlebnisse und Entdeckungen.

Neben den zahlreichen römischen Attraktionen reihen sich landschaftliche Highlights entlang der 208 Kilometer langen Strecke in Baden-Württemberg dicht an dicht.



Der Obergermanisch-Raetische Limes ist eines der bedeutendsten archäologischen Denkmäler Europas, das 2005 zum UNESCO-Welterbe ernannt wurde. Der Deutsche Limes-Radweg führt entlang der römischen Befestigungsanlagen und durch ruhige abwechslungsreiche Landschaften abseits der großen Tourismusströme. Die Route führt über Höhenzüge, durch verschlafene Täler und über Hochebenen vom Neckar-Odenwald-Kreis über den Hohenlohekreis und den Rems-Murr-Kreis zum Ostalbkreis. Vom Odenwald geht es zur Hohenloher Ebene; der Weg führt über Walldürn nach Osterburken. Hier gelangt man zum Limes-Nachbau Förtslein mit Wachturm und Mauer, bevor man in den Ort zum Römermuseum mit gut erhaltener Ruine eines Badegebäudes weiterradelt. Vorbei am Kastellort Jagsthausen, wo römische



Geschichte und Lebensart eindrucksvoll im Freilichtmuseum Römerbad und im Museum im Alten Rathaus veranschaulicht werden. Weiter quert der Limes-Radweg die tief eingeschnittenen Täler der Zwillingsflüsse Jagst und Kocher. Von Öhringen führt der Radweg auf einem anspruchsvollen Streckenabschnitt bis nach Welzheim. In Öhringen befanden sich zur römischen Zeit zwei römische Militärlager, hier ist die Rekonstruktion eines monumentalen Limes-Tors zu besichtigen. Die Tour quert dabei das Mittelgebirge des Schwäbischen Walds und führt vorbei an dem Wachturm am Heidenbuckel mit seiner Waldschneise. Von Welzheim, dem ehemaligen Kastellstandort mit seinem sehenswerten Archäologischen Park, geht die Fahrt hinunter ins Remstal nach Lorch zum ehemaligen Benediktinerkloster. Von hier folgt ein eher flacher Abschnitt das Remstal hinauf durch die sehenswerte Stauferstadt Schwäbisch Gmünd. Anschließend führt die Tour leicht bergab bis ins Kochertal nach Aalen. Dort trifft man auf das Limesmuseum: das zentrale Museum zum UNESCO-Welterbe Limes.



UNESCO-Welterbe  
Limes mit dem  
Fahrrad erleben

In Hüttlingen verlässt der Limes-Radweg wieder das Kochertal. Hier lohnt ein Abstecher über den Limes zu den Alamannen in Ellwangen und eine Einkehr im Alamannenmuseum, bis es dann wieder zurück über den Limes an den malerischen Bucher Stausee geht und weiter im

Limes-Park Rainau zu sehenswerten Resten der römischen Grenzbefestigung.

➔ [www.limesstrasse.de](http://www.limesstrasse.de)



### Highlights

Limes-Pfad Walldürn | Römermuseum Osterburken | Limes-Blick Pfedelbach | Römerbad Murrhardt | Archäologischer Park Ostkastell Welzheim | Alamannenmuseum Ellwangen | Limes-Tor Öhringen | Freilichtmuseum Römerbad Jagsthausen



Walldürn – Stödtlen	mittel
208 km	E1 6
ca. 500 hm	



## Radweg Deutsche Fachwerkstraße

Die Deutsche Fachwerkstraße (DFS) ist der längste Radweg in Baden-Württemberg und führt zu den schönsten Fachwerkperlen im Ländle.

Der Radweg umfasst fünf geografisch unterteilte Mehrtagestouren und verbindet dabei die 30 schönsten Fachwerkorte der Deutschen Fachwerkstraße in Baden-Württemberg. Insgesamt sind es 17 attraktive Etappen mit stattlichen 1.082 Kilometern, die zu abwechslungsreichen Ein- oder Mehrtagestouren einladen.



Eine westliche Route ist in sechs Streckenabschnitte aufgeteilt und führt auf 382 Kilometern von Mosbach am Neckar bis nach Sasbachwalden im Schwarzwald. Die mittlere Route mit sieben Etappen verbindet die Städte Mosbach und Meersburg am Bodensee, und dies auf einer Länge von 421 Kilometern, während die östliche Route mit acht Touren und auf 490 Kilometern ebenfalls zum Zielort Meersburg führt. Zu den drei Routen gesellen sich zwei Rundtouren, die ebenfalls in mehrere Etappen aufgeteilt sind. Mit fünf Tagesetappen lässt sich das Neckartal auf insgesamt 350 Kilometer Länge mit dem Schwarzwald verbinden. Der Touren Einstieg ist dabei frei wählbar, gemütlich radelt man z.B. von Bietigheim-Bissingen bis Bad Urach und Calw oder in der Gegenrichtung zurück.



Eine zweite Rundstrecke eröffnet sich vom Neckartal auf die Schwäbische Alb, diese umfasst sieben Etappen und verbindet z.B. die Städte Bietigheim-Bissingen und Riedlingen an der Donau (439 Kilometer).



Wer eine der vorgeschlagenen 17 Routen unter die Pedale nimmt, nutzt gern die Gelegenheit, um in aller Ruhe in jedem Mitgliedsort der Fachwerkstraße anzuhalten, denn überall gibt es nicht nur historische Fachwerkensembles zu bestaunen. Prächtige Rathäuser, eindrucksvolle Marktplätze, Burgen und Schlösser, Kirchen



Der Abschnitt in BW ist mit 30 Fachwerkstädten der größte aller Strecken der DFS.

und Klöster sowie beschauliche Gassen können entdeckt werden – Museen und Galerien, aber auch Frei- und Hallenbäder locken zu einem in jeder Hinsicht bereichernden Halt.

bequeme Tagestouren mit der Rückkehr an den Ausgangsort planen.

➔ [www.deutsche-fachwerkstrasse.de](http://www.deutsche-fachwerkstrasse.de)

➔ [www.3b-tourismus.de](http://www.3b-tourismus.de)



Es empfiehlt sich, die ÖPNV-Angebote bei der Tourenplanung zu berücksichtigen – die Etappenvorschläge lassen sich auf diese Weise in

### Highlights

Eindrucksvolle Fachwerkhäuser in romantischen Altstädten | deutschlandweit bietet die DFS ca. 100 Fachwerkorte auf 3.500 Kilometern



➔ Mosbach, Sasbachwalden, Meersburg	●● mittel
➔ 1.082 km	📍 E2 7
⚡ 6.226 hm	🚂 🚲 🏠



## Odenwald-Madonnen-Radweg

Ferienregion Odenwald:

eine Radroute von der Tauber bis an den Rhein.



Radwanderern bietet die Ferienregion Odenwald vielseitige Touren – ein Stück religiöser Zeitgeschichte beispielsweise kann entlang des 174 Kilometer langen Odenwald-Madonnen-Radwegs erlebt werden.



Dieser vom ADFC anerkannte Landesfernradweg zwischen Tauberbischofsheim und Speyer verläuft durch eine Ferienlandschaft, die liebevoll als »Madonnenländchen« bezeichnet wird. Zahlreiche Heiligenfiguren, Bildstöcke, Kreuze sowie sakrale Bauten, Kirchen und Kapellen gibt es im Verlauf dieser Radtour zu entdecken und jede Station erzählt dabei ihre eigene Geschichte.

Die Radroute führt durch die waldreiche Mittelgebirgslandschaft des Naturparks Neckartal-Odenwald. In Mudau-Langelzel kann man sich dann für eine Alternativroute entscheiden. Für ungeübte Pedalritter und Familien mit Kindern empfiehlt sich die etwas längere, dafür aber weniger steile Ostroute. Über Limbach, Fahrenbach und weiter nach Mosbach gelangt man in das herrliche Neckartal und radelt von hier aus weiter bis nach Zwingenberg, wo die beiden Routen wieder zusammenführen. Für ambitionierte Radler, die Steigungserlebnisse und lange Abfahrten suchen, ist die alternative Westroute über Waldbrunn ein echter Geheimtipp. Diese Route ist etwas kürzer als die Ostroute und nicht für ungeübte Radler geeignet.



Entlang des Neckars, flussabwärts bis nach Heidelberg, reihen sich an den Hängen des stetig enger werdenden Tals zahlreiche Burgen und Schlösser aneinander und jede einzelne von ihnen ist einen Abstecher wert. Weiter bis in die Domstadt Speyer erlebt man auf diesem insgesamt 174 Kilometer langen Odenwald-Madonnen-Radweg eine ganz fantastische Atmosphäre religiöser Zeitgeschichte.



Madonnenstatuen und Bildstöcke entlang der Strecke im »Madonnenländchen«



Der Fernradweg ist bestens ausgeschildert und liefert auch interessante Quereinstiege zu weiteren Themenradwegen in der sehr variantenreichen Radlerregion.

➤ [www.odenwald-madonnen-radweg.de](http://www.odenwald-madonnen-radweg.de)

### Highlights

Altstadt in Tauberbischofsheim | Katzenbuckel | Vierburgenstadt Neckarsteinach | Burgfeste Dilsberg | Heidelberger Schloss | Dom zu Speyer



🚩 Tauberbischofsheim – Speyer	●● mittel
➔ 174,3 km	📍 F1 8
🏔️ 850 hm	🚂 🏠 🚲 🚴



## Stromberg-Murrthal-Radweg

Der Stromberg-Murrthal-Radweg – ein Geheimtipp für Pedelec-Fahrer und sportliche Genussradler.



Von West nach Ost einmal quer durchs »Ländle« verläuft der Stromberg-Murrthal-Radweg und verbindet malerische Flusstäler, idyllische Fachwerkstädte und Weindörfer, zwei Naturparke und zwei UNESCO-Welterbestätten miteinander. Der Radweg ist ein Geheimtipp für Radler, die auf wenigen Kilometern eine Vielfalt an Landschaften und kulturellen Highlights »erradeln« wollen.

Als wichtige West-Ost-Verbindung im Ländle steht der Radweg für eine abwechslungsreiche Kombination aus badischen und württembergischen Spezialitäten und kulturellen Highlights. Der ADFC-Qualitätsradweg führt auf 152 Kilometern von Karlsruhe bis nach Gaildorf am Kocher. Geeignet ist die Route für Genussradler und Pedelec-Fahrer, die kleinere Anstiege nicht scheuen.



Die Tour bietet abwechslungsreiche Naturerlebnisse mit fantastischen Aussichtspunkten und vielen interessanten Einblicken ins Ländle. Entlang des Weges laden Weindörfer, Besenwirtschaften und historische Innenstädte die Rad-

fahrer zum Verweilen und Genießen ein. Kulturgenuss bieten die Fächerstadt Karlsruhe, die UNESCO-Welterbestätten Kloster Maulbronn und der Limes bei Murrhardt sowie die Schillerstadt Marbach am Neckar. Bei der Radreise auf dem Stromberg-Murrthal-Radweg lassen sich badische und württembergische Spezialitäten optimal kombinieren.



Beim Start der Tour in Karlsruhe kann man sich mit badischen Schäuferle für die kommenden Anstiege stärken. Nach der ersten Tagesetappe belohnt man sich mit einer badisch-württembergischen Weinprobe und verkostet edle Tropfen aus den Weinbaugebieten am Radweg: Kraichgau, Stromberg und Neckartal. Auf der zweiten Etappe genießt man schwäbische Spezialitäten, wie etwa Maultaschen oder Schupfnudeln mit Kraut. Im Murrthal können sich die Radfahrer dann mit regionalen Produkten des Schwäbischen Mostviertels und der Naturparkmärkte im Schwäbischen Wald eindecken. Gut gestärkt schafft man dann auch die dritte und letzte Tagesetappe bis Gaildorf am Kocher. Wer noch nicht müde ist, hat hier



Abwechslungsreiche Kombination aus Naturerlebnis und Genuss

Anschluss an den Kocher-Jagst-Radweg und den Radweg »Idyllische Straße« und kann direkt weiterradeln.

An besonders heißen Sommertagen kann eine erfrischende Pause an einem der idyllischen Badeseen am Radweg eingeplant werden. Das

Naturfreibad »Tiefer See« in Maulbronn, das Freizeitgebiet »Waldsee« bei Murrhardt und der Diebach-Stausee bei Fichtenberg sind vom Radweg aus sehr gut zu erreichen.

➔ [www.stromberg-murrthal-radweg.de](http://www.stromberg-murrthal-radweg.de)



### Highlights














Schloss Karlsruhe | Kloster Maulbronn | Enzviadukt Bietigheim | Schillers Geburtshaus Marbach | Wasserschloss Oppenweiler | Naturparkzentrum Murrhardt | Altes Schloss Gaildorf



🚩	Karlsruhe – Gaildorf	●●	mittel
➔	152 km	📍	C3 9
🏔️	1.820 hm	🚲	🏠 🚰 🚰 🚰 🚰





	Aalen bzw. Einstieg ist frei wählbar, da Rundtour		mittel
	332 km		G4 
	1.920 hm	      	



## Liebliches Taubertal – Der Klassiker



Auf 100 Kilometern erleben Radfahrer von Rothenburg ob der Tauber bis Wertheim am Main eine idyllische Routenführung.

Im »Lieblichen Taubertal« genießen Radfahrer eine erlebenswerte und idyllische Routenführung parallel zur Tauber und ein leckeres kulinarisches Profil mit tauberfränkischem Wein und Bier. Hinzu kommen einmalige Sehenswürdigkeiten mit Burgen, Schlössern, Klöstern und Museen sowie Kunstwerke von Tilman Riemenschneider, Balthasar Neumann, Thomas Buscher oder Matthias Grünewald. Der Klassiker ist nach wie vor ein bundesweites und europäisches Spitzenangebot. Er wurde durch den Allgemeinen Deutschen Fahrradclub (ADFC) bereits zum vierten Mal in Folge mit fünf Sternen bewertet.



Der Klassiker startet in Rothenburg ob der Tauber. Diese Stadt mit ihrem mittelalterlichen Gesamtensemble ist schon alleine eine Reise wert. Der Radweg führt in drei vorgeschlagenen Etappen entlang der Tauber durch schmutzige Städte und Gemeinden bis zur Flussmündung in den Main bei Wertheim. Radler erleben eine herrliche Kulturlandschaft mit Rebhängen, Steinriegeln und Waldzügen. Auch der Wechsel vom grauen Muschelkalk zu rotem Buntsandstein ist bei dieser Radtour beeindruckend.

Der Gast lernt den Riemenschneider-Altar in Creglingen, die Tauberbrücke von Balthasar Neumann in Tauberrettersheim, das Schloss Weikersheim, das Deutschordensmuseum in Bad Mergentheim, die Weinlandschaft um Lauda-Königshofen, das Kurmainzische Schloss mit Türmersturm in Tauberbischofsheim, das Pfeiferhannemuseum in Werbach-Niklashausen, das Kloster Bronnbach und die Burg Wertheim kennen. Zusätzlich informieren 20 Hörstationen über die Kultur und Natur der Ferienlandschaft »Liebliches Taubertal«.

Parallel zur Strecke können Radfahrer auch die Radelzüge auf der Tauberbahn nutzen. Der Radtransport ist auf der gesamten Strecke von Montag bis Freitag ab 9.00 Uhr sowie an Samstagen, Sonn- und Feiertagen ganztägig kostenfrei. Die Fahrzeiten können unter: +49(0)800/50 70 90 erfragt werden.



Radeln entlang der drei Weinanbaugebiete: Baden, Württemberg und Franken



heim, den Schäferkarren in Creglingen-Frauental oder Weinfässer in den Weinbergen bei Markelsheim oder Kilsheim. Hier findet jeder Gast eine Unterkunft nach seinen individuellen Wünschen. Buchbare Arrangements mit Gepäcktransfer runden das Angebot rund um den Fünf-Sterne-Radweg »Liebliches Taubertal – Der Klassiker« ab.

➤ [www.liebliches-taubertal.de](http://www.liebliches-taubertal.de)

➤ [www.radbus.de](http://www.radbus.de)

### Highlights

Riemenschneider-Altar Creglingen | Kloster Bronnbach | Ordensschloss Bad Mergentheim | Burg Wertheim | Schloss Weikersheim | Rothenburg | Tauberbischofsheim | Lauda-Königshofen



Ergänzend angeboten wird ein Radbus, der in der Saison von April bis Oktober an Samstagen, Sonn- und Feiertagen zwischen Weikersheim und Rothenburg ob der Tauber verkehrt. Der Radtransport ist hier ebenfalls kostenfrei.

Zum Übernachten bietet die Ferienlandschaft Privatzimmer, Ferienwohnungen, Hotels sowie außergewöhnliche Unterkünfte wie die Bike Lodges auf dem Azur Campingplatz in Wert-

📍	Rothenburg ob der Tauber, Wertheim	●	leicht
📏	100 km	📍	G2 11
🏔️	129 hm	🚲	🏠 🚶 🚴 🚴 🚴



## Schwarzwald Panorama-Radweg



Die 280 Kilometer lange Route durchquert den Schwarzwald von Nord nach Süd und gibt dabei tolle Panoramen frei.

Los geht es in der »Goldstadt« Pforzheim. Im ehemaligen Gasometer lässt sich das erste spektakuläre 360°-Panorama als wechselnde Installation erleben. Durch das Flusstal der Enz führt der Radweg nach Bad Wildbad.



Wer in der traditionsreichen Kurstadt hoch hinaus möchte, kann auf dem Baumwipfelpfad ein weiteres 360°-Panorama über den Tannenspitzen des Nordschwarzwalds genießen.

Flussaufwärts geht es bis zur Enzquelle und weiter in Richtung Freudenstadt. Anschließend wird die waldreiche Gegend durch offene Höhenzüge abgelöst, weite Blicke über Schwarzwald und Alb inklusive. Hinter Bräunlingen folgt der Anstieg zum Höchstberg, dem höchsten Punkt des Radwegs mit atemberaubendem Blick über den Südschwarzwald, bevor



man hinunter zum berühmten Titisee saust. Auf einer alten Bahntrasse führt der Radweg ohne große Steigungen nach Bonndorf und zur wildromantischen Wutachschlucht. Der Wutach folgend, geht es stetig abwärts an den Hochrhein und nach Waldshut-Tiengen, dessen mittelalterliche Altstadt zum genussvollen Ausklang der Tour einlädt.

➔ [www.schwarzwald-panoramaradweg.de](http://www.schwarzwald-panoramaradweg.de)

### Highlights

Gasometer Pforzheim | Bad Wildbad Baumwipfelpfad | Freudenstadt Marktplatz | Villingen Altstadt | Titisee | Wutachschlucht | Bonndorf | Waldshut Altstadt



🚩 Pforzheim – Waldshut	●● mittel
➔ 280 km	📍 D4 12
🏔️ 2.000 hm	🚂 🚲 🏠 🚲 🚲

## Südschwarzwald Radweg



Frei nach dem Motto »Nütze den Schwung des Mittelgebirges« geht es hauptsächlich bergab rund um den Naturpark Südschwarzwald.

Die 240 Kilometer lange Rundtour lässt sich optimal in Hinterzarten beginnen. Zunächst radelt man zum Titisee, einem Relikt der letzten Eiszeit. Auf einer alten Bahntrasse führt der Radweg ohne große Steigungen nach Bonndorf und anschließend flussabwärts Richtung Hochrhein. Mit ein wenig Glück schnauft die historische Sauschwänzlebahn vorbei.



Am Hochrhein locken mittelalterliche Städtchen wie Waldshut, Laufenburg und Bad Säckingen. Bei Rheinfelden wird der Rhein überquert. Wer mehr Natur erleben möchte, kann hier auf die steigungsreichere, aber landschaftlich reizvollere Variante über den Dinkelberg ausweichen.



Die Steigung nach Hinterzarten wird mit der Höllentalbahn überwunden.

Die attraktive Basler Altstadt bietet viele kulturelle Highlights. Über die Dreiländerbrücke geht es nach Weil am Rhein und anschließend den Rhein entlang durchs Markgräflerland. Mit Blicken auf die badischen Weinberge führt die Tour nach Freiburg mit seiner hübschen Altstadt. Durchs Dreisamtal geht es nach Kirchzarten und zum Bahnhof Himmelreich, von wo aus die Höllentalbahn die Höhenmeter zurück nach Hinterzarten meistert.

➔ [www.suedschwarzwald-radweg.de](http://www.suedschwarzwald-radweg.de)

### Highlights

Titisee | Sauschwänzlebahn | Museumsmühle im Weiler | mittelalterliche Städte am Hochrhein | Basel | Petite Camargue | Markgräflerland | Freiburg



🚩 Hinterzarten	● leicht
➔ 240 km	📍 B7 13
🏔️ 550 hm	🚂 🚲 🏠 🚲 🚲 🚲



## Radweg Idyllische Straße

Der Radrundkurs durch die idyllische und abwechslungsreiche Landschaft des Schwäbischen Waldes macht seinem Namen alle Ehre.

Dichte Wälder, geheimnisvolle Klingen, liebevolle Täler, alte Mühlen an plätschernden Bächen, verträumte Seen und das Welterbe Limes locken zu entspannten Tagen in wahrlich traumhafter Umgebung. Der Einstieg in den 116 Kilometer langen Radrundkurs wird in Murrhardt, Gaildorf, Mainhardt oder Welzheim empfohlen.



Der Radweg verläuft auf breiten Schotterwegen und wenig befahrenen Straßen und ist mit dem Tourenrad schön zu fahren. Da es auf der Strecke drei Mal vom Tal auf die Höhen des Schwäbischen Waldes geht, bietet ein E-Bike eine angenehme Unterstützung. Oben auf den Höhen warten herrliche Ausblicke auf die Radler, bevor es wieder rasant ins Tal geht.



Radeln ohne Gepäck buchbar, Übersichtskarte mit E-Ladestationen erhältlich.

Zur Planung einer Radtour kann man eine kostenlose Übersichtskarte mit zahlreichen Informationen online bestellen oder die Informationen direkt abrufen.

➤ [www.schwaebischerwald.com](http://www.schwaebischerwald.com)

➤ [www.hohenlohe-schwaebischhall.de](http://www.hohenlohe-schwaebischhall.de)

### Highlights

Hörschbachwasserfälle | Strümpfelbachtal | Ebnisee | Ostkastell | Limes-Turm | Heinlesmühle | Römermuseum | Burg Maienfels | Gaildorfer Schloss | Altenbergturm | Diebach-Stausee



🚩 Murrhardt	●● mittel
➡ 116 km	📍 F3 14
⛰ 1.760 hm	🚲 🚴 🏠 🏡 🏞



## Bodensee-Radweg

Wer den baden-württembergischen Teil des Bodensee-Radwegs fährt, hat stets den See und die Alpen im Blick. Vor dieser Kulisse führt die Tour an Naturschutzgebieten entlang und durch Weindörfer. Seine immense Vielfalt, gepaart mit einer entspannten Streckenführung, macht den Bodensee-Radweg zum Erlebnis.

🚩 Lindau – Stein am Rhein	● leicht
➡ 240 km	📍 E5 15
⛰ 614 hm	🚲 🚴 🏠 🏡 🏞



## Schwäbische-Alb-Radweg

Während einer sportlichen Fahrt über die Schwäbische Alb machen Radfahrer einen Ausflug in die Erdgeschichte der Alb. Los geht es am Nördlinger Ries und dann weiter zu den Fossilien im Urweltmuseum. Schauhöhlen auf dem Weg geben Einblicke in die Unterwelt der Alb und Vulkanschlote erinnern an längst vergangene Zeiten.

🚩 Ludwigshafen am Bodensee – Nördlingen	●●● schwer
➡ 335 km	📍 D8 16
⛰ 2.782 hm	🚲 🏠

### Highlights

Affenberg Salem | Blumeninsel Mainau | Gemüseinsel Reichenau | Pfahlbauten Unteruhldingen | Zeppelin Museum Friedrichshafen | Halbinsel Höri mit Hesse-Museum

➤ [www.bodensee-radweg.de](http://www.bodensee-radweg.de)



### Highlights

Meteoritenkrater Nördlinger Ries | Fossilien in Aalen und Holzmaden | Kirschendorf Neidlingen | Albhochfläche | Schloss Sigmaringen | Stauferstadt Schwäbisch Gmünd

➤ [www.tourismus-bw.de](http://www.tourismus-bw.de)







## Hohenlohe-Ostalb-Radweg

Von Rothenburg über den Höhenzug Crailsheimer Hardt führt der Weg an die Jagst und weiter nach Ellwangen und zum Freilichtmuseum in Rainau. Bevor die Tour in Ulm endet, gabelt sie sich bei Aalen auf. Nun kann man durch das von Burgen gesäumte Brenztal fahren oder durch »Schwäbisch Sibirien«, einen rauen Landstrich an der Brenz.

🚩 Rothenburg ob der Tauber – Ulm	●●● schwer
➡ 160 km	📍 G2 17
🏔 959 hm	🚂🚲🏠



## Hohenzollern-Radweg

Spektakuläre Ausblicke und anspruchsvolle Steigungen machen diese Radtour zum Erlebnis. Der Weg führt von den Weinbergen im Neckartal über die stillen Wälder im Naturpark Schönbuch bis hinauf zur Hochfläche der Schwäbischen Alb. Bei der Abfahrt zum Bodensee bietet sich ein Panorama, das bis zu den Berggipfeln reicht.

🚩 Esslingen – Ludwigshafen am Bodensee	●● mittel
➡ 190 km	📍 E4 18
🏔 1.911 hm	🚂🚲🏠



### Highlights

Mittelalterliche Stadt Esslingen | Naturpark Schönbuch | Kloster Bebenhausen | Albtrauf | Burg Hohenzollern | Bodenseelandschaft mit Alpenpanorama

➡ [www.tourismus-bw.de](http://www.tourismus-bw.de)



## Kraichgau-Hohenlohe-Radweg

Der Weg führt vom Kurort Bad Schönborn durch den sanft gewellten Kraichgau in die Käthchenstadt Heilbronn im Neckartal. Bei der Fahrt entlang gepflegter Reblandschaften lässt man den Kraichgau hinter sich und fährt über die Hohenloher Ebene, das Land der Burgen und Wälder, bis zum romantischen Rothenburg ob der Tauber.

🚩 Kronau – Rothenburg ob der Tauber	●● mittel
➡ 180 km	📍 C3 19
🏔 1.603 hm	🚲🏠



### Highlights

Hügeliger Kraichgau | Täler der Jagst und des Kochers | »Dom des Kraichgaus« in Östringen | Rokokoschloss Schwaigern | Schloss Langenburg

➡ [www.tourismus-bw.de](http://www.tourismus-bw.de)



## Alb-Neckar-Radweg

Auf seiner Route von Ulm nach Heilbronn führt der Weg durch das Tal der Blau mit seiner bekannten Quelle, dem Blautopf, hinauf auf die Hochebene der Schwäbischen Alb und das hügelige Albvorland mit seinen Streuobstwiesen. Die letzten Etappen entlang der Rems und des Neckars werden von Fachwerkstädtchen und dem Weinbau geprägt.

🚩 Ulm – Heilbronn	●● mittel
➡ 215 km	📍 G5 20
🏔 1.287 hm	🚂🚲🏠



### Highlights

Blautopf Blaubeuren | Tiefenhöhle Laichingen | Ulm mit Münster | Schorndorf mit Daimler-Geburtshaus | Schloss Ludwigsburg | Marbach mit dem Schiller-Nationalmuseum

➡ [www.tourismus-bw.de](http://www.tourismus-bw.de)





## Neckartal-Radweg


Auf dem Rad durch die Geschichte und Best-of Baden-Württemberg erleben – zwischen Villingen-Schwenningen und Mannheim begeistert der mit vier Sternen ausgezeichnete Neckartal-Radweg nicht nur mit betörenden Tälern oder prächtigen Weinbergen. Der wohl »schwäbischste« aller Radwege ist vor allem eine Reise durch die Zeit.

🚩 Villingen-Schwenningen – Mannheim	● leicht
➡ 367 km	📍 C7 <b>21</b>
⬆ 166 hm	🚂🚲🏠🚲🚲🚲

### Highlights

Historische Altstädte Rottweil und Tübingen | Schlösser und Parks Ludwigsburg | Schillerstadt Marbach | Weinberge und Steillagenweinbau | Schloss und Universität Heidelberg

➤ [www.neckartalradweg-bw.de](http://www.neckartalradweg-bw.de)



## Württembergischer-Weinradweg

Der Weg erstreckt sich über weite Teile Württembergs und schlängelt sich vom »Lieblichen Taubertal« bis nach Tübingen. Im Zentrum des Weinradweges stehen vor allem das Erlebnis der Landschaft und die verschiedenen weintouristischen Angebote am Wegesrand. Genau richtig für Radler, die Naturerlebnis und Genuss verbinden wollen.

🚩 Rottenburg – Niederstetten	●● mittel
➡ 353 km	📍 D5 <b>22</b>
⬆ 2.216 hm	🚲🏠

### Highlights

Regionale Spezialitäten | Württemberger Wein | Neckartal | Flüsse Kocher und Jagst | Taubertal

➤ [www.tourismus-bw.de](http://www.tourismus-bw.de)



## Rheinradweg / Eurovelo 15

Der Rheinradweg führt in mildem Klima vom Bodensee durch weitgehend flaches Land bis nach Mannheim. Dabei kann man die Vogesen, den Schwarzwald, den Pfälzer Wald und auch den Odenwald von Weitem genießen, ohne die Strapazen durch Höhenmeter auf sich zu nehmen, und erlebt die Auwälder, Weinberge und badischen Dörfer hautnah.

### Highlights

Bodensee | Konstanz | Rheinfall Schaffhausen | Breisach mit dem St. Stephans-Münster | Europapark Rust | Barockresidenz Rastatt | Karlsruhe | Mannheim | Auwälder

➤ [www.rheinradweg.eu](http://www.rheinradweg.eu)

🚩 Konstanz – Mannheim	● leicht
➡ 508 km	📍 E8 <b>23</b>
⬆ 540 hm	🚂🚲🏠🚲🚲🚲



## Rheintal-Radweg

Der Rheintal-Weg verläuft von Konstanz am Bodensee in westlicher Richtung entlang des Hochrhens und am Rheinfall vorbei nach Basel. Zwischen Vogesen und Schwarzwald fährt man nun an Freiburg vorbei in die wärmste und sonnenreichste Gegend, die mit Städten wie Karlsruhe und Heidelberg sowie zahlreichen Badeseen wartet.

### Highlights

Rheinfall in Schaffhausen | naturnahe Auwälder | Seestadt Konstanz | Museumsstadt Basel | Festungsstadt Neuf-Brisach | Altstadt von Heidelberg mit Schloss | Karlsruher Schloss

➤ [www.tourismus-bw.de](http://www.tourismus-bw.de)

🚩 Konstanz – Heppenheim	● leicht
➡ 520 km	📍 E8 <b>24</b>
⬆ 1.051 hm	🚂🚲🏠





# UNSERE RADREGIONEN

Themenwege, Rundtouren und Ausflugstipps – ob im Schwarzwald, dem nördlichen Baden-Württemberg oder auf der Schwäbischen Alb, unsere Urlaubsregionen lassen sich per Tagesausflug oder kurzer Tour hervorragend mit dem Rad erfahren.

Finden Sie  
uns auf Instagram,  
Facebook und Co.  
#naturebawu  
#visitbawu





# BODENSEE

Ob direkt am See entlang oder durch das teilweise hügelige Umland, das faszinierende Alpenpanorama hat man dabei stets im Blick.

Der Bodensee-Radweg zählt zu den Klassikern unter den Radwegen, der 260 Kilometer lange Kurs umrundet den ganzen Bodensee und führt durch Deutschland, Österreich und die Schweiz. Meist führt er direkt am Seeufer entlang und an den bekanntesten Sehenswürdigkeiten der Region vorbei. Aber auch das Hinterland sorgt mit speziellen Themenwegen durch Weinberge, Obstplantagen und Gemüsefelder für echte Highlights. Verträumte Buchten, historische Städtchen, Inseln und Vulkane sorgen immer wieder für neue Horizonte. Und die Touren lassen sich perfekt zu Rad-Kreuzfahrten mit dem Schiff ergänzen. Leicht radelt man etwa rund um den Untersee. Auf der literarischen Radroute »Per Pedal zur Poesie« lassen sich Stationen von Dichtern und Schriftstellern entdecken, die den westlichen Bodensee bereisten oder hier lebten. Hinter jeder Biegung eröffnen sich immer wieder völlig neue Blicke auf den See und die Berge. Die abwechslungsreiche Topografie der Hegauer Vulkanlandschaft bietet Mountainbikern eine Fülle von Herausforderungen, u. a. auf ausgewiesenen Strecken der MTB-Weltmeisterschaften von 2017.

➤ [www.bodenseetouren.eu](http://www.bodenseetouren.eu)

## Highlights der Region



- Inselstadt Lindau
- Pfahlbaumuseum
- Burg Meersburg
- Wallfahrtskirche Birnau
- Gartenstadt Überlingen
- Insel Mainau
- Altstadt Konstanz
- Welterbeinsel
- Vulkanlandschaft Hegau
- Reichenau
- Halbinsel Hori

Zur Abkühlung empfiehlt sich ein Sprung in den Bodensee!



## Von Radolfzell über die vordere Hori



Radolfzell liegt direkt am Bodensee-Radweg und bietet viele verschiedene Tourenmöglichkeiten, beispielsweise diese kurze, aber aussichtsreiche Tour auf die Halbinsel Hori. Die Strecke verläuft mit wenigen Anstiegen entlang des Seeufers, vorbei an überwältigenden Aussichtspunkten und schönen Badeplätzen.

Radolfzell am Bodensee	leicht
22 km	D8 -25
80 hm	 



## Radtour für Seefahrer

Immer am Ufer entlang mit Blick auf den See, durch Natur-schutzgebiete und über leichte Hügel zu allerlei Sehenswürdigkeiten – diese abwechslungsreiche Radrundfahrt inklusive Seeüberquerung vereint alles, was Radfahren bieten kann. Start- und Endpunkt dieser malerischen Tour ist die Seeferiengemeinde Uhldingen-Mühlhofen.

Uhldingen-Mühlhofen	leicht
26,6 km	E8 -26
65 hm	 

### Highlights

Hafen und Promenade Radolfzell | Strandbäder Moos und Iznang | spätgotische Kirche in Horn | Aussichtspunkt Horner Wasserturm

➤ [www.radolfzell-tourismus.de](http://www.radolfzell-tourismus.de)

### Highlights

Hafen und Seepromenade | Naturstrandbad Unteruhldingen | Pfahlbauten | Auto & Traktor Museum | herrlicher Seeblick von der Basilika Birnau | Schifffahrt | Natur

➤ [www.seeferien.com](http://www.seeferien.com)





## Tettninger Hopfenschlaufe


Die Tour verbindet den Bodensee mit einem der bedeutendsten Hopfengebiete Deutschlands: Tettang. Auf der Gemarkung der Stadt wird seit mehr als 175 Jahren auf 1.400 Hektar Fläche Hopfen angebaut. Haushohe Hopfenpflanzen, Kultur- und Gourmetziele säumen den Weg. Ausichten auf Bodensee und Alpen sind inklusive.

🚩 Bärenplatz, Tettang	●● mittel
➡ 42 km	📍 F8 <b>27</b>
⬆ 175 hm	🚂 🚲 🚴

### Highlights

Hopfengut N°20 mit Brauerei, Gaststätte, Laden, Museum | Hopfengut Kaltenberg – Trockengebäude aus dem 19. Jh. | Neues Schloss Tettang – Rokokoperle an der Barockstraße

➤ [www.tettang.de](http://www.tettang.de)



## Tour Natur am Überlinger See

Diese entdeckungsreiche Rundtour ab dem Örtchen Sipplingen oder ab Ludwigshafen führt entlang des idyllischen Überlinger Sees durch das Naturschutzgebiet von Ludwigshafen nach Bodman mit grandiosen Aussichten über den See. Über den Bodanrück geht es zum verträumt liegenden Mindelsee und nach Wallhausen. Die Schifffahrt von Wallhausen nach Überlingen rundet die Tour ab.

🚩 Sipplingen / Ludwigshafen	●● mittel
➡ 36,8 km	📍 E8 <b>28</b>
⬆ 350 hm	🚂 🚲 🚴

### Highlights

Naturschutzgebiet Bodenseeufer | Schifffahrt | Kunstwerke von Peter Lenk in Ludwigshafen, Bodman und Überlingen | Mindelsee | schöne Seesichten | Bademöglichkeit | viele Einkehrmöglichkeiten

➤ [www.bodenseepur.de](http://www.bodenseepur.de)

➤ [www.sipplingen.de](http://www.sipplingen.de)



## Kirchen am Bodensee-Radweg

Beim Besuch der »Offenen Kirchen am Bodensee-Radweg« kann man sich Pausen und Zeiten zum Atemholen gönnen. Ruhige und geistliche Räume, Oasen der Stille, Orte des Gebets laden zum Kraftschöpfen ein. Vielfältige Kunstwerke faszinieren und erstaunen, Musik und Licht wecken Gefühle und Bilder erzählen Geschichten.

### Highlights

Frenkenbachkapelle Immenstaad | Wallfahrtskirche Birnau | Überlinger Münster | Kloster Salem | Schlosskirche Friedrichshafen | Silvesterkapelle Goldbach

➤ [www.andersorte.de/radweg](http://www.andersorte.de/radweg)

🚩 Bodman – Kressbronn	● leicht
➡ 71 km	📍 D8 <b>15</b>
⬆ 55 hm	🚂 🚲 🚴 🏠 🚶



## »Per Pedal zur Poesie« Literarischer Radweg am Bodensee

Die Radroute führt entlang vieler Literaturmuseen und -gedenkstätten, berührt Handlungsorte von literarischen Texten und weitere wichtige Schauplätze der Literaturgeschichte. Hier lassen sich z. B. Lebensstationen von Hermann Hesse, Victor von Scheffel oder Fritz Mühlenweg entdecken, die am westlichen Bodensee gelebt haben.

### Highlights

Halbinsel Höri | Hesse-Museum Gaienhofen | Gasthaus Hirschen in Horn | Scheffelschlösschen Radolfzell | Strandcafé Mettnau Radolfzell | Mühlenweg-Museum Allensbach | Insel Reichenau

➤ [www.bodenseewest.eu](http://www.bodenseewest.eu)

🚩 Stein am Rhein – Konstanz	●● mittel
➡ 66 km	📍 D8 <b>29</b>
⬆ 446 hm	🚂 🚲 🚴





# BIKE-REGION ALBTAL NORDSCHWARZWALD

Das Albtal ist nicht nur das erste Tal im Nördlichen Schwarzwald, sondern auch eines seiner schönsten.

Fürs Kulinarische:  
die Feinen  
Adressen im Albtal

Die Alb fließt von den Thermalquellen Bad Herrenalbs, vorbei an der Klosterruine Frauenalb, bis nach Ettlingen. Radfahrer sollten entweder Ausdauer und Kondition mitbringen, um auch die Talhöhen zu meistern, oder sie setzen sich aufs E-Bike beziehungsweise Pedelec und entdecken so, was es auf den Hängen rechts und links der Alb zu entdecken gibt. Das Albtal bietet eine ganze Reihe von Touren in verschiedenen Längen und Schwierigkeitsgraden an. ALBTAL.Biken gibt es auch für Downhiller und Soulrider – Mountainbike-Fahrtechnikurse inklusive.

Zusätzlich gibt es die Anbindung ans Rheintal, die Pfalz und das Elsass sowie in den Schwarzwald. Viele Strecken, Einkehrmöglichkeiten und Ausflugsziele sind leicht kombinierbar – so ist Abwechslung garantiert. Idyllische Landgasthöfe, exklusive Restaurants, genussvolle Entdeckungen – das Albtal im Nordschwarzwald steckt voller kulinarischer Schätze. Die Broschüre ALBTAL.Biken präsentiert 24 Radtouren durch das Erlebnis.Tal und beschreibt, welche Tour für wen geeignet ist und welchen konditionellen Anspruch sie hat.

➤ [www.albtal-tourismus.de](http://www.albtal-tourismus.de)

➤ [www.feine-adressen-im-albtal.de](http://www.feine-adressen-im-albtal.de)

## Highlights der Region

- Dobler Wasserturm
- Fahrzeugmuseum
- Kloster Bad Herrenalb
- Marxzell
- Schwanner Warte
- St. Barbara-Kapelle
- in Straubenhardt
- in Karlsbad
- Klosterruine Frauenalb
- Kurpark Waldbronn
- Schloss Ettlingen



## Holzbachtal und Albtour

Durch zwei Täler das Albtal entdecken! Ein kurzer Anstieg führt zur Schwanner Warte und damit an den Beginn einer tollen Tour mit vielen Einkehrmöglichkeiten und interessanten Ausblicken. Die folgende Abfahrt führt durch das beschauliche Holzbachtal bis nach Marxzell, wo sich ein Besuch des Fahrzeugmuseums anbietet.

🚩	Straubenhardt	●●	mittel
➡	36 km	📍	C4 -30-
🏔️	488 hm	🚆	



## ALB.TAL.TOTAL im Naturpark Schwarzwald

Es gibt keine bessere Tour, um die Albtal-Region mit all ihren landschaftlichen Facetten und idyllischen Tälern, ihren vielfältigen Sehenswürdigkeiten und beschaulichen Ortschaften auf einmal zu entdecken. Die anstrengende und lange Tagestour kann auch auf zwei Etappen aufgeteilt werden.

🚩	Ettlingen Stadtbahnhof	●●●	schwer
➡	61,2 km	📍	C4 -31-
🏔️	902 hm	🚆	

### Highlights

Albtherme Waldbronn | Fahrzeugmuseum Marxzell | Holzbachsägmühle | Schwanner Warte | Feine Adressen im Albtal

➤ [www.albtal-tourismus.de](http://www.albtal-tourismus.de)

### Highlights

Schloss Ettlingen | Fahrzeugmuseum Marxzell | Schwanner Warte | Dobler Wasserturm | Siebentälertherme Bad Herrenalb | Albtherme Waldbronn | Feine Adressen im Albtal

➤ [www.albtal-tourismus.de](http://www.albtal-tourismus.de)



# LAHR-SEELBACH

Zwischen Rheinebene und Schwarzwald eingebettet liegen Lahr und Seelbach. Sie verbinden das Beste, was die Region zu bieten hat.

Das Rad- und Mountainbike-Paradies zwischen der Rheinebene und dem Schwarzwald bietet auf über 500 Kilometern bestens beschilderte Wege für Fahrradfans. Vorbei an klaren Bächen, romantischen Tälern, geschichtsträchtigen Orten und mächtigen Tannenwäldern sowie herrlichen Aussichten. Die mittelschwere Rund-MB-Tour »Berg und Tal« startet am Herzzentrum Lahr, hat eine Länge von 45,5 Kilometern und einen Gesamtanstieg von 950 Metern. Der steile Anstieg zu Beginn wird mit einem fantastischen Ausblick vom Langenhard auf Lahr, die Vorberge des Schwarzwaldes über die Rheinebene hinweg bis ins benachbarte Elsass belohnt. Weiter geht es über freie Wiesen mit schönen Ausblicken ins Schuttertal. Die ebenfalls mittelschwere, aber anspruchsvolle »Geroldsecker Tour« startet am Parkplatz der Sporthalle in Seelbach, führt auf insgesamt 36,5 Kilometern vorbei an wilden Bächen, der geschichtsträchtigen Burgruine »Hohengeroldseck« und bietet herrliche Aussichten auf die Rheinebene und den Schwarzwald. Einen Abstecher zur Burgruine sollte man sich nicht entgehen lassen.

➤ [www.lahr.de](http://www.lahr.de)

➤ [www.seelbach-online.de](http://www.seelbach-online.de)

## Highlights der Region

- Nationales Naturerbe Langenhard
- Stadtpark Lahr
- Historische Innenstadt Lahr
- Storchenturm Lahr
- Burgruine Lützelhardt
- Burgruine Hohengeroldseck
- Geroldsecker Waffenschmiede
- Aktivpfad Seelbach

Radbus auf den Geisberg und eine entspannte Abfahrt in die Rheinebene genießen.



SCHWARZWALD

## Radweg Rhein-Schuttertal

Der Radweg Rhein-Schuttertal ist ca. 36 Kilometer lang und verbindet die Rheinebene mit ihren Auwäldern und Naturparadiesen mit den typischen Bauernhöfen und Tallandschaften der Vorbergzone des Schwarzwaldes. Vom Rhein aus führt die Strecke auf herrlichen Radwegen stets leicht bergan, jedoch ohne größere oder steilere Anstiege, vorbei an abwechslungsreichen Kulturlandschaften. Viele Cafés und Restaurants in Lahr bieten Einkehrmöglichkeiten zum Auftanken und vor dem Anstieg auf den Geisberg lädt das Ferienparadies Schwarzwälder Hof in Seelbach noch zu einem kurzen Boxenstopp ein. Geübte Radfahrer können ab Dörlinbach entlang der Straße bis auf die Höhen des Geisberges fahren. Der gesamte Radweg ist durch ein weißes Schild mit grünem Fahrrad ausgeschildert. An Fahrradkreuzungen kennzeichnet das gelbe Schild des Rhein-Schuttertal-Radweges den richtigen Weg.

### Highlights

Naturschutzgebiet Taubergießen | historische Handelsstadt Lahr | Stadtpark und Stadtmuseum Lahr | Hammerschmiede mit Bienenhaus | Historische Mühle Glatz | Seelbacher Klostergarten | Schuttertal

➤ [www.lahr.de](http://www.lahr.de)

➤ [www.seelbach-online.de](http://www.seelbach-online.de)

🚩	Schwanau – Geisberg Zu- / Ausstieg: überall möglich	●●	mittel
➡	36 km	📍	A6 32
🏔️	450 hm	🚲	🚲





## Oberrhein-Römer-Radweg, Abschnitt Offenburg

Einen Ausflug in die Römerzeit durch eine der schönsten Regionen im Schwarzwald unternehmen! Die bedeutendsten Plätze römischer Vergangenheit zwischen Offenburg und Grenzach-Wyhlen sind durch einen 200 Kilometer langen Radweg miteinander verbunden. Der Oberrhein-Römer-Radweg ist in beide Richtungen befahrbar.

Offenburg – Grenzach-Wyhlen	●● mittel
200 km	📍 B5 <b>33</b>
1.446 hm	🚂 🚲 🚲



## Europaradweg Offenburg – Straßburg

Der Europaradweg verbindet durch einen schön befahrbaren Radweg Offenburg mit Straßburg. Er führt auf rund 17 Kilometer Länge von Offenburg durch die ländliche Gegend bis über den Rhein nach Straßburg im Elsass. Gegensätzlicher könnte eine Radtour nicht sein. Man kommt vorbei an alten Wein- und Fachwerkdörfern, Rebhängen und Wäldern sowie der Europa-Metropole Straßburg.

Offenburg – Straßburg	●● leicht
17,4 km	📍 B5 <b>34</b>
162 hm	🚂 🚲 🚲

### SCHWARZWALD

#### Highlights

Museum Römervilla Grenzach | Römischer Gutshof bei Rheinfelden | Römischer Gutshof bei Lörrach | historischer Weinkeller in Binzen | Römerpark Heitersheim | Museum im Ritterhaus Offenburg

➤ [www.oberrhein-roemerradweg.de](http://www.oberrhein-roemerradweg.de)



### SCHWARZWALD

## Große Hofladenrunde

Zwischen der Badischen Weinstraße und dem Nationalpark Schwarzwald erstreckt sich das idyllische Renchtal mit seinen traumhaft gelegenen Obst- und Rebhängen, endlosen Wäldern und offenen Schwarzwaldhöhen. Das Renchtal ist bekannt für seine zahlreichen Obst- und Winzerbetriebe, bei denen die süßesten Früchte wachsen und im wahren Sinne des Wortes ausgezeichnete Weine und Edelbrände produziert werden. Die »Große Hofladenrunde« führt von Oberkirch aus entlang der Badischen Weinstraße nach Renchen und hinein in die Rheinebene. Unterwegs können kleine Pausen bei den zahlreichen Hofläden und urigen Straußwirtschaften eingelegt werden, um die regionalen Produkte direkt vor Ort zu probieren. Weiter geht es Richtung Rhein, wo man entlang des Rheinufer während eines entspannten Picknicks den Schiffsverkehr beobachten kann. Durch die idyllischen Rheinauen geht es dann wieder zurück ins Renchtal.

#### Highlights

Oberkircher Winzer eG | Straußwirtschaft Rebhisli | Bauhöfer's Braustüb'l | Spraul's 24 h Hoflädele | Obsthof Heiberger | Wein- und Vesperstube Jägerstübl | Pflugwirts – Gasthaus mit Hotel (Weinsüden-Hotel)

➤ [www.renchtal-tourismus.de](http://www.renchtal-tourismus.de)



Bahnhof Oberkirch	●● mittel
63,1 km	📍 B5 <b>35</b>
133 hm	🚂 🚲 🚲

#### Highlights

Ritterhaus Museum Offenburg | Europaparlament Straßburg | Münster Straßburg | Mikwe Offenburg

➤ <https://de.eurovelo.com/ev15e>







## Tour de Murg

Die Tour de Murg ist ein besonderes Rad-Highlight im Nord-schwarzwald: Radfahrer erreichen mit der Murgtalbahn aus Karlsruhe bequem die Schwarzwaldhöhen bei Freudenstadt und können dann 67 Kilometer abwärts durch das Murgtal bis zur Rheinebene in die Barockstadt Rastatt radeln. Der Radweg verläuft durch idyllische Schwarzwaldlandschaften und malerische Orte, wie z.B. die Gernsbacher Altstadt. Am Wegesrand locken gemütliche Hütten und Gasthöfe mit regionalen Speisen und badischem Wein. Grill-, Rast- und Spielplätze sowie Badegumpen entlang der Murg laden zum Verweilen ein. Für junge Radler ist die überwiegend asphaltierte und komplett ausgeschilderte Tour abwärts gut zu meistern. Talaufwärts ist sie mit ihren rund 600 Höhenmetern hingegen eine sportliche Herausforderung. Mit dem E-Bike genießt man den Radweg ganz entspannt.

### Highlights

Marktplatz Freudenstadt | Schmiedemuseum Friedrichstal | Holzbrücke Forbach | Altstadt Gernsbach | Radfahrerkirche Hörden | Unimog-Museum | Barockresidenz Rastatt

➤ [www.tourismus.landkreis-rastatt.de](http://www.tourismus.landkreis-rastatt.de)



🚩 Freudenstadt Stadtbahnhof – Rastatt Bahnhof	● leicht
➡ 67 km	📍 C5 <b>36</b>
⬆ 600 hm	🚂 🏠 🚲 🚲 🚲

## Naturpark-Radweg

Auf zwei Reifen die schönsten Ecken im Nördlichen und Mittleren Schwarzwald erkunden – dieses Erlebnis bietet der Naturpark-Radweg. Auf rund 260 Kilometern führt die bestens ausgeschilderte Mehretappen-Tour Radler einmal um den Naturpark Schwarzwald Mitte/Nord herum – durch vielfältige Landschaften und schöne Städtchen. Von Freudenstadt aus geht es durch das Kinzigtal hinein in die Vorbergzone und über die Schwarzwaldhöhen zwischen Enz und Murg wieder zurück zum Ausgangspunkt. Entlang der Strecke finden Feinschmecker zahlreiche kulinarische Höhepunkte – etwa bei einem Besuch der Naturpark-Wirte oder bei einer Kostprobe auf dem Bauernhof. Auch spannende Einblicke in die Geschichte und Kultur der Region kommen nicht zu kurz. Übrigens eignet sich die Strecke auch für E-Biker – bei zahlreichen E-Bike-Tankstellen kann man den Akku des Pedelecs kostenlos aufladen.

### Highlights

Deutschlands größter Marktplatz Freudenstadt | Brauereimuseum Alpirsbacher Klosterbräu | Naturpark-Marktscheune Berghaupten | Kurstadt Baden-Baden | Sommerberg Bad Wildbad

➤ [www.naturpark-radweg.de](http://www.naturpark-radweg.de)



Dieses Projekt wurde gefördert durch den Naturpark Schwarzwald Mitte/Nord mit Mitteln des Landes Baden-Württemberg, der Lotterie Glücksspirale und der Europäischen Union (ELER).




Europäischer Landwirtschaftsfonds für die Entwicklung des ländlichen Raums: Hier investiert Europa in die ländlichen Gebiete: [www.mepi.landwirtschaft-bw.de](http://www.mepi.landwirtschaft-bw.de)



🚩 Freudenstadt (Einstieg ist individuell wählbar)	●● mittel
➡ 262 km	📍 C5 <b>37</b>
⬆ 1.719 hm	🚂 🏠 🚲 🚲 🚲 🚲





SCHWARZWALD

## Seenradweg Hochschwarzwald

Der Seenradweg Hochschwarzwald führt an den vier schönsten Seen im Hochschwarzwald vorbei: am Schluchsee, am Windgfallweiher, am Titisee und am Feldsee. Urige Schwarzwaldgasthöfe laden zu einem zünftigen Vesper ein. So wird mit dem E-Bike der Seenradweg Hochschwarzwald zur Genießertour.

Die Seenrunde beginnt am Bahnhof Seebrugg. Am Schluchseeufer entlang führt der Weg zum idyllischen Windgfallweiher und über das 300 Jahre alte Schwarzwälder Traditionsgasthaus Raimartihof hinauf zum versteckten Feldsee. Nach Erreichen der Passhöhe Rinken geht es talwärts nach Hinterzarten und schließlich an den Titisee. Über die bekannte Seepromenade verläuft die Tour in Richtung Bärenthal und wieder zurück zum größten Schwarzwaldsee, dem Schluchsee.

### Highlights

Zünftiges Vesper im Unterkrummenhof |  
Käseri Till in Äule | Brägele im Gasthaus  
Raimartihof | Käseri Ospelehof

➤ [www.hochschwarzwald.de](http://www.hochschwarzwald.de)



🚩	Bahnhof Seebrugg	●●	mittel
➡️	66,9 km	📍	B8 <b>38</b>
⛰️	749 hm	🚆🚲🏠🏡🚲🚲	





# SCHWÄBISCHE ALB

Radeln durch den grünen Süden: sattes Wiesengrün, spektakuläre Felskanten, rauschende Buchenwälder und Wacholderduft.

Unbedingt  
Alb-Linsen und Bier  
aus Alb-Gerste  
nach der Tour  
probieren.

Naturkino pur! Ankommen, den Blick schweifen lassen – Ausblicke, die unvergesslich werden. Beeindruckende Felskanten: mal mit Weitwinkelformat, mal Rundumsicht, mal Balkonblick, mal Tiefenrausch. Die Erlebnisfülle ist außergewöhnlich.

Die Vielzahl schöner Aussichtspunkte ist neben weitläufigen Hochflächen typisch für die Schwäbische Alb. Markante Felskanten an der bis zu 1.000 Meter aufragenden Hochfläche, die den Blick aufs Albvorland und bis zu den Alpen öffnen, versetzen den Zweiradurlauber in einen Glücksrausch.

Zahlreiche Touren führen den Radler ohne Umwege zu den Kultur- und Naturhighlights der Region und entlang der Zeugnisse ihrer Millionen Jahre andauernden Geschichte.

Und neben den landschaftlichen Erlebnissen und dem Duft von Wacholder oder frisch gemähtem Heu in der Nase warten Alb-Linsen und Spätzle oder herrlich kühles Bier aus Alb-Gerste auf die Radfahrer. Sozusagen Radfahren mit allen Sinnen.

➤ [www.schwabischealb.de/rad](http://www.schwabischealb.de/rad)

## Highlights der Region

- Blautopf Blaubeuren
- Burg Hohenzollern
- Großes Lautertal
- Hausener Wand
- Lemberg (1.015 Meter)
- Mössinger Bergrutsch
- Oberes Donautal
- Steinheimer Becken
- Tieringer Hörnle
- UNESCO-Welterbe Limes
- Bierkulturstadt Ehingen



## Marbacher Gestütsradweg

Gestüts Höfe, Vorwerke und Pferdeweiden des Haupt- und Landgestüts Marbach sind hautnah erlebbar und erzählen die Geschichte eines über 500-jährigen Kulturgutes. Der Weg verläuft auf etwa 60 Kilometern quer durch das Biosphärengebiet Schwäbische Alb und kann als Ganzes oder in unterschiedlich schweren Abschnittsrouten gefahren werden.

🚩 Haupt- und Landgestüt Marbach	●● mittel
➡ 60 km	📍 E6 39
⚡ 740 hm	🚂 🏠 🚲 🚲 🚲



### Highlights

Haupt- und Landgestüt Marbach | Gedenkstätte Grafeneck | Stutenbrunnen | Gestütsmuseum Offenhausen | Vorwerk Schafhaus | Gestütschhof St. Johann | Fohlenhof | Vorwerk Güterstein

➤ [www.gestuetsradweg.de](http://www.gestuetsradweg.de)



## Lautertal-Radweg

Willkommen im Tal der Großen Lauter – Deutschlands Naturwunder 2019. Die Tour führt durch eines der schönsten und burgenreichsten Flusstäler der Schwäbischen Alb, vorbei am bekannten Haupt- und Landgestüt Marbach, an zahlreichen Burgruinen und mächtigen Felsen zum Kloster Obermarchtal, wo sie auf den Donau-Radweg trifft.

🚩 Gomadingen-Offenhausen – Zwiefalten	●● mittel
➡ 51 km	📍 E5 40
⚡ 368 hm	🚂 🏠 🚲 🚲 🚲

### Highlights

Gestütsmuseum Offenhausen | Haupt- und Landgestüt Marbach | Ruinen Hohenundersingen und Hohengundelfingen | Infozentrum Lauterach | Kloster Obermarchtal | Münster Zwiefalten

➤ [www.mythos-alb.de](http://www.mythos-alb.de)





# FAHRRADFREUNDLICHER LANDKREIS GÖPPINGEN

Vielseitige Radfahrerlebnisse im Filstal mit imposanten Ausblicken auf den Albtrauf und die Schwäbische Alb.


Im Landkreis Göppingen scheint im Jahr an 1.700 Stunden die Sonne.

Urlaub im Landkreis Göppingen – Radfahren und regionales Genießen vor einzigartiger Naturkulisse. Atemberaubende Blicke in den »Schwäbischen Grand Canyon«, traditionsreiche Heilbäder und eine einzigartige Streuobstlandschaft. Hier, wo sich die Region Stuttgart von ihrer landschaftlich reizvollsten Seite zeigt, wo sich charakterstarke Berge aus grünen Kulturlandschaften erheben, überraschen Land und Leute immer wieder – mit einem unverhofften Panoramablick auf die drei Kaiserberge, mit bizarren Felsvorsprüngen, mit geheimnisvollen Tälern, seltenen Früchten, Kräutergärten und regionalen Spezialitäten. Der Landkreis um den imposanten Albtrauf und das historisch geprägte Stauferland laden entlang des Filstals und der Schwäbischen Alb zu einem vielseitigen Aktivurlaub ein: Zwölf abwechslungsreiche Radtouren bieten zusammen mit dem Rad-WanderBus zur Burgruine Reußenstein tolle Raderlebnisse unterschiedlicher Länge und Schwierigkeit. Willkommen im »Fahrradfreundlichen Landkreis!« – der im Jahr 2013 als erster Landkreis in Baden-Württemberg diese Auszeichnung erhielt.

➤ [www.landkreis-goeppingen.de/tourismus](http://www.landkreis-goeppingen.de/tourismus)

## Highlights der Region

- Hohenstaufen, Hausberg der Staufer
- Drei Thermal- und Heilbäder
- Märklineum Göppingen
- City Outlet Geislingen/Steige
- Wäscherschloss
- Ausblicke: drei Kaiserberge und Albtrauf



## 3-Kaiserbergroute

Die 3-Kaiserbergroute führt an allen drei Kaiserbergen – Hohenstaufen, Rechberg und Stuifen – vorbei und bietet immer wieder beeindruckende Ausblicke weit in das Stauferland hinein. Einer der markantesten Höhepunkte der anspruchsvollen Rundtour ist der 684 Meter aufragende Hohenstaufen, auf dem einst die Stammburg der Staufer stand.

🚩 Göppingen	●●● schwer
➡ 51 km	📍 F4 41
⛰ 472 hm	🚲 🏠 🚶 🚴



## Filstalroute

Hier begibt man sich auf eine Entdeckungsreise entlang der Fils. Die Filstalroute bildet das verbindende Element zwischen den Landschaftsparks Albtrauf und Fils, die Geschichte und Gegenwart, Natur und Kultur miteinander vereinen: von den Höhen der Schwäbischen Alb über das Hasental bis in das Obere Filstal.

🚩 Wiesensteig oder Plochingen	● leicht
➡ 68 km	📍 F5 42
⛰ 470 hm	🚲 🏠 🚶 🚴

### Highlights

Burgruine Hohenstaufen | Donzdorfer Schloss | Schloss Weißenstein | geologischer Lehrpfad Rechberg | Wallfahrtskirche Birenbach | Spielburg Hohenstaufen | Simonsbachstausee

➤ [www.landkreis-goeppingen.de/tourismus](http://www.landkreis-goeppingen.de/tourismus)



### Highlights

Vinzenz Therme Bad Ditzgenbach | Wallfahrtskirche Ave Maria Deggingen | Erlebnispfad Geislinger Steige | ThermalBad Überkingen | alte Arbeitersiedlung Kuchen | Restaurant Staufeneck

➤ [www.landkreis-goeppingen.de/tourismus](http://www.landkreis-goeppingen.de/tourismus)







## Obstroute

Die Obstroute führt durch die herrliche Streuobstlandschaft des Voralblands und eignet sich aufgrund der sanften Topografie hervorragend für einen Ausflug mit der ganzen Familie. Die Streckenführung sorgt für Abwechslung mit idyllisch gelegenen Ortschaften und eindrucksvollen Ausblicken in die Naturlandschaft des Albvorlandes.

🚩 Süßen oder Kirchheim / Teck	● leicht
➡ 50 km	📍 F4 43
⛰ 405 hm	🚂 🚲 🚴 🚶



## Östliche Schurwaldroute

Die Östliche Schurwaldroute führt an dem schönen »Kaiserstraße« entlang und über den Höhenrücken des Schurwalds. Die Route ist in beiden Richtungen befahrbar und für Familien geeignet. Das prägende Merkmal an dieser schönen Strecke ist der Wald. Zahlreiche Lehrpfade laden ein, mehr über das sensible Ökosystem zu erfahren.

🚩 Rechberghausen	●● mittel
➡ 50 km	📍 F4 44
⛰ 444 hm	🚂 🚲 🚴 🚶

### Highlights

Altstadt Kirchheim | Tempele Bad Boll | Kneipp-Becken Dürnau | Waldaktivpfad Schlater Wald | Kunstgießerei Strassacker Süssen | Sagenweg Eschenbach | Sauerbrunnen Hattenhofen


➤ [www.landkreis-goeppingen.de/tourismus](http://www.landkreis-goeppingen.de/tourismus)



## Stauferroute

Die Stauferroute bietet eine kleine Zeitreise durch die Geschichte und zugleich einen herrlichen Ausflug in die vielfältige Naturlandschaft des Landkreises Göppingen. Zahlreiche historische Orte lassen die Stauferzeit wieder aufleben und bieten wunderbare Ausblicke über das Filstal.

🚩 Göppingen und Lorch	●●● schwer
➡ 55 km	📍 F4 45
⛰ 830 hm	🚂 🚲 🚴 🚶



### Highlights

Burggrüne Staufenek | Ruine Hohenstaufen | Burg Wäserschloss | Kloster Lorch | Altstadt Schwäbisch Gmünd | geologischer Lehrpfad Rechberg | Ruine Rechberg | Märklineum Göppingen

➤ [www.landkreis-goeppingen.de/tourismus](http://www.landkreis-goeppingen.de/tourismus)



## Voralbroute barrierefrei

Die Voralbroute führt durch das sanft hügelige Vorland der Schwäbischen Alb und bietet herrliche Ausblicke auf das Filstal sowie auf das charakteristische Landschaftsbild am Fuße des Albtraufs mit seinen traditionsreichen Streuobstwiesen. Durch die sanften Höhenunterschiede eignet sich die Tour auch hervorragend für Familien.

🚩 Bad Boll	● leicht
➡ 27 km	📍 F5 46
⛰ 293 hm	🚂 🚲 🚴 🚶

### Highlights

Nussbaumlehrpfad Aichelberg | Freizeitzentrum Sulzwiesen Albershausen | Tempele Bad Boll | Grillplatz Galgenbuckel | Obstlehrpfad Dürnau | Waldeckfreibad Jebenhhausen

➤ [www.landkreis-goeppingen.de/tourismus](http://www.landkreis-goeppingen.de/tourismus)





# ALB-DONAU-KREIS

Weltkultur erfahren! Erlebnistouren über die Schwäbische Alb, entlang der jungen Donau und ins UNESCO-Welterbe.

UNESCO-Welterbe  
»Höhlen und Eiszeit-  
kunst Schwäbische  
Alb« im Ach- und Lo-  
netal

Auf den Radtouren durch den Alb-Donau-Kreis und rund um Ulm heißt es »Weltkultur erfahren!«. Denn hier liegt das UNESCO-Welterbe »Höhlen und Eiszeitkunst der Schwäbischen Alb« und damit die spektakulären Fundorte der ältesten Kunstwerke der Menschheit. Hier trifft man auf Höhlen, Felsen, blaue Quellen und auf sehenswerte geschichtsträchtige Bauwerke wie Burgen, Schlösser und Klöster. Die junge Donau wird zum Fluss von Welt und die Schwäbische Alb zeigt, welch großartige Naturlandschaft sie ist. Zur Auswahl stehen 14 Rundtouren mit 40 bis 75 Kilometern und drei E-Bike-Touren mit 52 bis 114 Kilometern. Die Strecken sind nicht nur für sportliche Radler, sondern auch für Familien und Genussradler geeignet. Ob man durch Täler oder über sanfte Kuppen gemütlich dahinradelt, eine rasante Abfahrt genießt oder einen kräftezehrenden Anstieg meistert – freuen darf man sich auf vielseitige und abwechslungsreiche Radausflüge im Alb-Donau-Kreis. Einfach kostenlose Broschüre »Fahrradtouren Alb-Donau-Kreis« bestellen. Darin sind alle Tourenvorschläge mit Karten und Tourenbeschreibungen enthalten oder Touren im Internet downloaden mit GPS-Daten.

➤ [www.tourismus.alb-donau-kreis.de](http://www.tourismus.alb-donau-kreis.de)

## Highlights der Region

- Blautopf Blaubeuren
- Urgeschichtliches Museum Blaubeuren
- Kloster Blaubeuren
- Hohle Fels Schelklingen
- Tiefenhöhle und Kletterwald Laichingen
- Großes Lautertal
- Schloss Mochental
- Barockkloster Obermarchtal



## Erlebnistouren Alb-Donau-Kreis – Tour 6

Tälerfahrt rund um Blaubeuren und hoch auf die Alb. Die landschaftlich überaus reizvolle Tälerfahrt beginnt in der Blautopfstadt Blaubeuren. Die Strecke führt durchs Blautal, dann durchs Kleine Lautertal und hoch auf die Alb bis nach Laichingen und Heroldstatt. Übers Tieftal und Achtal geht es wieder zurück nach Blaubeuren.

🚩 Blaubeuren	●● mittel
➡ 60 km	📍 F6 47
⬆ 492 hm	🚂 🚲 🏠 🕒 🚲



## Erlebnistouren Alb-Donau-Kreis – Tour 10

Von Ehingen durch schönste Flusslandschaften. Die Tour führt ins Biosphärengebiet und verläuft nahezu ganz an Flüssen entlang. Sie zeigt eine Fülle an Kultur- und Naturschönheiten. Die Strecke führt von Ehingen an der Schmiech entlang und auf die Alb. Dann geht's ins Große Lautertal und übers Donautal wieder zurück nach Ehingen.

🚩 Ehingen	●● mittel
➡ 72 km	📍 F6 48
⬆ 464 hm	🚂 🚲 🏠 🕒 🚲

### Highlights

Blaubeuren mit Blautopf, Kloster und Urgeschichtlichem Museum | Kleines Lautertal | Tiefenhöhle Laichingen | Kletterwald Laichingen | Sontheimer Höhle | UNESCO-Welterbe im Achtal

➤ [www.tourismus.alb-donau-kreis.de](http://www.tourismus.alb-donau-kreis.de)



### Highlights

Biosphärengebiet Schwäbische Alb | Bierkulturstadt Ehingen | Schmiechtal | Großes Lautertal mit Felsen, Burgen und Höhlen | Kloster Untermarchtal | Historische Altstadt Munderkingen

➤ [www.tourismus.alb-donau-kreis.de](http://www.tourismus.alb-donau-kreis.de)







## Krater-zu-Krater-Radweg

Die Rundtour »Von Krater zu Krater« kann man in Nördlingen, im Geopark Ries oder in Steinheim am Albuch, im Geopark Schwäbische Alb, starten. Von Nördlingen führt eine 60 Kilometer lange Tour Richtung Steinheim aus dem Rieskrater heraus zum Ipf und übers Härtsfeld, das mit Streuobstwiesen, Wacholderheiden und Köhlereien aufwartet. Hinunter geht es zum Kocher und kurz nach der Wasserscheide hinauf auf den Albuch und in den Steinheimer Meteorokrater hinab. Den Krater kann man auf den Radwegen rund um Steinheim erkunden, bevor es auf den 67 Kilometer langen Rückweg nach Nördlingen geht. Diese Route führt zunächst ins Brenztal mit dem Itzelberger See und dann wieder hinauf aufs Härtsfeld. Vorbei an geologischen Spuren einstiger Urmeere, dem Härtsfeldsee und Baudenkmalern wie Burg Katzenstein und Kloster Neresheim ist der Rieskrater nach etwa 60 Kilometern erreicht.

### Highlights

Meteorokratermuseum Steinheim | Itzelberger See | Burg Katzenstein | Kloster Neresheim | Riesenkratermuseum Nördlingen | Wallersteiner Felsen | Wallfahrtsbasilika Maria Brunnlein

➤ [www.heidenheimer-brenzregion.de](http://www.heidenheimer-brenzregion.de)



🚩 Nördlingen – Steinheim am Albuch	●●● mittel – schwer
➡ 127 km	📍 H4 49
⛰ 1.200 hm	🚲🏠🚲🚲

## Brenz-Radweg

In Königsbronn, am Brenzursprung und nur einen Katzensprung vom Kocher-Jagst-Radweg entfernt, startet der Brenz-Radweg. Rund 56 Kilometer folgt man dem Flusslauf durch die Heidenheimer Brenzregion mit ihrer facettenreichen Landschaft bis ins benachbarte Donautal, wo die Brenz in die Donau mündet. Unterwegs laden abwechslungsreiche Erlebnisplätze zum Entspannen und Spielen ein. Auch in den Altstädten von Heidenheim, Giengen, Gundelfingen, Lauingen und Dillingen lässt es sich herrlich rasten. Das Eselsburger Tal mit den sagenumwobenen »Steinernen Jungfrauen« beeindruckt mit seiner Naturschönheit. Im Steiff Museum eröffnet sich eine Traumwelt mit Kuscheltieren. Von Sontheim aus gelangt man mit der Brenzbahn bequem zurück zum Start. Im Anschluss an die Brenztour führt der Donau-Härtsfeld-Radweg in Dillingen von der Donau weg und entlang der Egau in sanften Schwüngen übers Härtsfeld zurück ins Brenztal.

### Highlights

Brenzursprung | Itzelberger See | Schloss Hellenstein | Eselsburger Tal mit »Steinernen Jungfrauen« | Steiff Museum in Giengen | Apollo-Grannus-Tempel | Altstadt Dillingen

➤ [www.heidenheimer-brenzregion.de](http://www.heidenheimer-brenzregion.de)



🚩 Königsbronn – Lauingen oder Heidenheim	● leicht
➡ 56 km	📍 G4 50
⛰ 270 hm	🚲🏠🚲🚲🚲





## Burgen & Schlösser-Tour

Hier beginnt eine eindrucksvolle Zeitreise durch die Region, die durch eine wechselhafte Geschichte von Rittersn, Freiherren und Baronen geprägt wurde. Die Tour verbindet insgesamt 18 Burgen und Schlösser im Landkreis Tübingen und vereint Landschaftsgegnuss mit einer Fülle von Ausflugszielen: von gastronomisch genutzten Schlössern wie Hohenentringen oder Schloss Weitenburg bis hin zu den Schlössern Bebenhausen und Hohentübingen, in denen spannende Museen entdeckt werden können. Im zugehörigen Tourenbuch mit Kartendarstellung, Tourdaten und Einkehrtipps werden die historischen Bauwerke anschaulich vorgestellt. Die Burgen & Schlösser-Tour besteht aus zwei unabhängigen Runden, der »Neckartal-Runde« und der »Schönbuch-Runde«, und eignet sich insbesondere für E-Bikes. Beide Runden starten in Rottenburg und können jeweils einzeln gefahren oder auch zu einer zweitägigen Tour kombiniert werden.

### Highlights

Schloss und Kloster Bebenhausen | Schloss Hohentübingen | Schloss Hohenentringen | Schloss Weitenburg | Weilerburg | Neckartal | Naturpark Schönbuch

➔ [www.tuebingen-umwelten.de](http://www.tuebingen-umwelten.de)



🚩	Bahnhof Rottenburg	●●●	schwer
➔	46 / 70 km	📍	D5 -51-
⚡	634 / 692 hm	🚂 🏠 🚲 ⌚ 🚲	



## Streuobst-Tour

Die Streuobst-Tour führt am Albtrauf entlang durch das idyllische Steinlach- und Wiesaztal – vorbei an Mostereien, Brennereien und Hofläden. Wer die Tour radelt, erfährt einiges über die Obsterzeugung und erlebt die artenreichen Streuobstwiesen. Die Tour gibt es auch in einer kürzeren Variante für Familien.

🚩	Streuobst-Infozentrum Mössingen	●●	mittel
➔	50 km	📍	D6 -52-
⚡	520 hm	🚂 🏠 🚲 ⌚ 🚲	



### Highlights

Streuobst-Infozentrum mit Café Pausa | Brennereien / Mostereien | Hofläden | Albtrauf bei Mössingen | Museen »Messerschmiede« & »Rechenmacherhaus« | Schloss Gomaringen

➔ [www.tuebingen-umwelten.de](http://www.tuebingen-umwelten.de)



## Vesper-Tour

Diese herzhaftc Radtour verläuft durch die romantischen Seitentäler des Neckars und bietet Landschaftsgegnuss pur. Dabei geht es auf der Tour um den regionalen Genuss: vorbei an Getreidefeldern, Wasserquellen, Erzeugern, Verarbeitern und schnuckeligen »Tante-Emma-Läden«. Die Tour gibt es auch für Familien mit Kindern.

🚩	Kronenbrauerei Schimpf Remmingsheim	●●	mittel
➔	42 km	📍	D5 -53-
⚡	350 hm	🚂 🏠 🚲 ⌚ 🚲	

### Highlights

Kronenbrauerei Schimpf | Mostbesen zum Metzger Hermann | Tante-Emma-Laden Museum | Weilerburg | Wallfahrtskirche Weggental | Römerquelle

➔ [www.tuebingen-umwelten.de](http://www.tuebingen-umwelten.de)





# ZOLLERNALB

Hohe Ansprüche, tiefe Täler und weite Sichten – die Zollernalb lässt's laufen. Vom Berg ins Tal. Von einfach bis schwierig. Vom Raichberg ins Killertal.

Im Südwesten der Schwäbischen Alb gelegen, den Schwarzwald im Blick, laden die verschiedensten Streckenprofile ein, landschaftlich abwechslungsreiche Touren zu unternehmen. 360 Grad Freiheit und über 200 Kilometer Radrundwege warten auf passionierte Biker. Sechs ausgeschilderte Radtouren bietet die Zollernalb. Diese sind zwischen 17 und 60 Kilometern lang und auch gut mit Pedelecs zu fahren. Die Zollern-Tour und die Kornbühl-Tour werden nachfolgend vorgestellt. Die kürzere Schiefer-Tour bietet mit Badeseesee, Fossilienmuseum und -sammelstelle Highlights für die ganze Familie. Auf der Rosen-, Hochal- und Mammut-Tour stehen die Landschaft und die Ausblicke im Vordergrund.

Mit der Freizeitbahn kommen Gäste an Sonn- und Feiertagen schnell und einfach an ihr gewünschtes Ziel. Die Fahrradmitnahme in den Bussen und Bahnen ist kostenlos. Durch die Bus- oder Bahnfahrt lassen sich steile Anstiege vermeiden, zudem kommt man ganz bequem an seinen Ausgangspunkt zurück. Die bett+bike-Gastgeber gehen auf die Wünsche und Anforderungen der Radfahrer ein.

➤ [www.zollernalb.com](http://www.zollernalb.com)

## Highlights der Region

- Burg Hohenzollern
- Bikezone Albstadt
- Bikepark Albstadt
- Lochentail Balingen
- 2020 UCI Mountain Bike Cross-Country
- World Championships presented by Mercedes Benz in Albstadt
- ASSA ABLOY ALB-STADT BIKE MARATHON mit City-Sprint

Die Zollernalb gehört zum höchsten Teil der Schwäbischen Alb.



## Zollern-Tour

Eine märchenhafte Familientour, die mit vielen magischen Momenten verzaubert. Ob am verwunschenen Weiher mit dem angrenzenden Märchenpfad oder beim Blick auf das altehrwürdige Schloss Lindich, das sich in Privatbesitz befindet – auf dieser Strecke tauchen kleine und große Radfahrer in eine Welt voller Magie.

🚩 Festplatz Unterstadt Hechingen	●● mittel
➡ 19,3 km	📍 D6 -54-
⚡ 330 hm	🚂 🚲 🏠 🚲 🚲

### Highlights

Abstecher zur Burg Hohenzollern möglich | Märchenpfad | Hofgut Domäne | Hohenzollerisches Landesmuseum | Erleb-dich-Pfad | Fürstengarten mit Villa Eugenia

➤ [www.zollernalb.com](http://www.zollernalb.com)



## Kornbühl-Tour

Die perfekte Radtour für kleine Radfahrer – nicht zu schwer, mit viel Abwechslung und wenig Steigung führt sie durch die herrliche Landschaft rund um den namensgebenden Kornbühl mit der bekannten Salmendinger Kapelle. Entlang der Lauchert, vorbei an Wiesen, Feldern und Wäldern wartet sie mit vielen Highlights auf Radler.

🚩 Sportgelände Melchingen	● leicht
➡ 20,6 km	📍 E6 -55-
⚡ 170 hm	🚂 🚲 🏠 🚲 🚲

### Highlights

Kornbühl mit Salmendinger Kapelle | Ruine Hohenringingen | Alpaka-Gehege | Burg-ruine Hohenmelchingen | Theater Lindenhof | Sprint-Slalomwettbewerb für Kinder

➤ [www.zollernalb.com](http://www.zollernalb.com)







## Streuobst-Radroute

Gibt es das Paradies auf Erden? Ja, das Schwäbische Streuobstparadies! 1,5 Millionen Obstbäume bilden die größte zusammenhängende Streuobstlandschaft Europas und prägen die Region entlang der Schwäbischen Alb, des Neckartals und des Naturparks Schönbuch. Die großen Obstbäume auf blühenden Wiesen sind ein Hotspot der Artenvielfalt und zu jeder Jahreszeit ein ganz besonderer Genuss.

360 Kilometer Radfahrspaß in mehreren Etappen erwartet uns auf der Radroute durch das Schwäbische Streuobstparadies. Dabei führt die Route nicht nur durch traumhafte Streuobstlandschaften, sondern eröffnet auch atemberaubende Ausblicke, lädt ein in schmucke Dörfer und Städte und verbindet Hofläden, Cafés, Restaurants, Mostereien, Brennereien und Museen sowie viele andere Erlebnisorte. Das Thema Streuobst begegnet uns Kilometer für Kilometer und Erlebnis, Erholung, Genuss und Information kommen dabei nicht zu kurz.

### Highlights

Besenwirtschaften | Einkehrmöglichkeiten | obstverarbeitende Betriebe wie Mostereien und Brennereien | Obstlehrpfade und Sortengärten | Museen und Infopunkte

➤ [www.streuobstparadies.de](http://www.streuobstparadies.de)



🚩 Göppingen – Balingen oder Tübingen	●●● schwer
➡ 360 km	📍 F4 56
⛰ 3.710 hm	🚂

## Berg Bier-Tour

Das Gemeinschaftsprojekt der Städte Münsingen und Ehingen, des Alb-Donau-Kreises und der Berg Brauerei ist eine 112 Kilometer lange, voll ausgeschilderte 2-Tages-Rundtour. Sie führt über das Große Lautertal und weiter entlang des Ur-Donautals vorbei an der Venus vom Hohle Fels nach Ehingen-Berg. Von dort geht es weiter bis nach Blaubeuren zum Blautopf. Durch das Tiefenthal und vorbei an der Sontheimer Höhle kommt man hinauf auf die Albhochfläche, durchquert den ehemaligen Truppenübungsplatz und gelangt über das Biosphärenzentrum in Auingen nach Münsingen zurück. Die Mobilitätszentren Münsingen (Rad+Sport Schwald) und Ehingen (Radshop Ehingen) verfügen über je ca. 25 ausleihbare Räder mit dazugehörigen Navigationsgeräten. Wir empfehlen, die Tour in zwei Etappen zu fahren mit einer Übernachtung in Ehingen-Berg. Selbstverständlich kann die Tour auch bspw. in Ehingen gestartet werden.

### Highlights

Burgruinen im Großen Lautertal | Burg Derneck | Berg Brauerei in Ehingen-Berg | Venus vom Hohle Fels in Schelklingen | Blautopf und Kloster in Blaubeuren | Sontheimer Höhle | Albgut | Biosphärenzentrum

➤ [www.bergbiertour.de](http://www.bergbiertour.de)



🚩 Münsingen Mobilitätszentrum	●● mittel
➡ 112 km	📍 E5 57
⛰ ca. 900 hm	🚂 🚲 🏠 🚲



# DONAUBERGGLAND

Willkommen im »DonauBikeland«!

Entlang der Donau – und über die Höhen  
radeln durch traumhafte Natur.

Das Donaubergland ist das »DonauBikeland«: Der Donauradweg, einer der beliebtesten Fernradwege in Europa, führt quer durch das Donaubergland. Viele Radler/-innen lernen das Donaubergland zuerst auf dem Donauradweg kennen und schätzen. Doch auch abseits der Strecke lassen sich Landschaft und Kultur hervorragend auf dem Rad erkunden: 16 ausgewählte Radrouten erschließen die schönsten Ecken im Südwesten, zwischen Donau, Alb, Schwarzwald und Bodensee. Die Touren tragen charakteristische Namen und sind mit entsprechenden Routenlogos gekennzeichnet, die auf die thematischen Schwerpunkte einer Runde Bezug nehmen. Von der »Durststrecke« mit zahlreichen Einkehrmöglichkeiten oder der kleinen Runde »Alb für Einsteiger«, der »Geotour« mit geologischen Highlights oder der Tour »Donaubergland für Aufsteiger« von der Donau ins Bergland – bis hin zur langen »Königsetappe«, für E-Biker oder trainierte Rennradler – mit insgesamt 600 Kilometer Strecke garantieren die Themenrundtouren Fahrspaß für jedes Alter und jede Kondition.

➤ [www.donaubikeland.de](http://www.donaubikeland.de)

## Highlights der Region

- Donauversickerung
- Kloster Beuron
- Donaudurchbruchstal
- Aussichtsberge Lemberg, Klippeneck, Alter Berg, Dreifaltigkeitsberg, Witthoh
- Freilichtmuseum Neuhausen ob Eck
- Klosterbaustelle »Campus Galli«

Und nach der Radtour:  
ein erfrischendes  
(Donau-)Radler aus  
dem »DonauBierland«



## Donaubergland für Aufsteiger

Von der Donau auf die Höhen des Heubergs – diese abwechslungsreiche Tour führt vom bekannten Donauradweg im Durchbruchstal der Donau durch das Bäratal, ein reizvolles Seitental, hinauf auf die Albhochfläche mit ihren typischen Wacholderheiden. Donau und Bergland zum Kennenlernen!

🚩 Mühlheim an der Donau	●● mittel
➡ 40 km	📍 D7 <b>58</b>
⛰ 420 hm	🚲



## Geotour

Geologische Top-Phänomene lassen sich auf dieser Tour erkunden – von den Versinkungsstellen der Donau bis zum Wiederaustritt des Wassers im Aachtopf – von der Karstlandschaft der Schwäbischen Alb in den Vulkanismus des Hegaus. Erdgeschichte auf dem Rad »erfahren«!

🚩 Immendingen	●● mittel
➡ 50 km	📍 D7 <b>59</b>
⛰ 540 hm	🚲

### Highlights

Historische Altstädte Fridingen und Mühlheim | Hoflinde am Allenspacher Hof | Rastplatz am Schäferbrunnen | Wacholderheide Kraftstein | Tuffsteinbruch und Barfußpfad in Bärenthal

➤ [www.donaubikeland.de](http://www.donaubikeland.de)



### Highlights

Naturphänomen Donauversickerung | Aussichtsberg Witthoh mit Alpensicht | Landschaftsgrenze Alb-Hegau | Aachquelle (Deutschlands größte Quelle) | Eiszeitpark | Höwenegg (Vulkan)

➤ [www.donaubikeland.de](http://www.donaubikeland.de)





## E-Bike-Region Stuttgart

Wein, Wald, Weitblicke: auf 400 Kilometern die Metropolregion Stuttgart entdecken.

Die Hauptroute der E-Bike-Region Stuttgart wurde speziell für die besonderen Ansprüche von Pedelec-Fahrern entwickelt. Sie bietet Elektroradnutzern auf einer Länge von 400 Kilometern rund um die Landeshauptstadt Baden-Württembergs eine gut ausgebaute, anspruchsvolle Streckenführung mit sehr abwechslungsreichem Erlebnischarakter.



Vom Naturpark Schönbuch und dem Heckengäu zum Biosphärengebiet Schwäbische Alb, vom Albtrauf nach Schorndorf, der Geburtsstadt von Gottlieb Daimler, dann entlang des Welterbes Limes durch den Naturpark Schwäbisch-Fränkischer Wald in die Schillerstadt Marbach oder in die Weinbauregionen Neckar und Remstal: Mit Stromantrieb und Wadenkraft lässt sich die abwechslungsreiche Landschaft rund um Stuttgart wundervoll erfahren.

Die Hauptroute wird ergänzt durch acht Nebenrouten. Bei den Nebenrouten handelt es sich um ausgeschilderte Radwege. Diese ergeben in Kombination mit dem angrenzenden Teilschnitt der Hauptroute jeweils eine schöne Rundstrecke für eine Halbtages- oder Tagestour.



Entlang der Route finden sich immer wieder attraktive Übernachtungsmöglichkeiten, eine regional geprägte, fahrradfreundliche Gastronomie und eine insgesamt auf E-Bike-Fahrer ausgerichtete Service-Infrastruktur mit ausgewiesenen Verleih-, Reparatur- und Stromtankstellen.



UNESCO-Welterbe  
Limes, Wein und  
Wald auf einer Tour  
erleben.

Neben der Hauptroute bieten die Landkreise Böblingen, Esslingen, Göppingen, Ludwigsburg und Rems-Murr ein dichtes, gut ausgebautes touristisches Radwegenetz, das die wein-, streuobst- und walddreiche Landschaft kreuz und quer durchzieht. Entlang der Themenschleifen ist ebenfalls eine fahrradgerechte Infrastruktur garantiert. Mit einem Pedelec oder einem muskelbetriebenen Fahrrad kann man an einem selbst gewählten Startpunkt in die Hauptroute einsteigen.

Weitere Informationen gibt es im Internet unter:

➤ [www.e-bike-region-stuttgart.de](http://www.e-bike-region-stuttgart.de)



### Highlights

UNESCO-Welterbe Limes | Schwäbische Alb | Naturparke Schönbuch | Heckengäu | Schwäbisch-Fränkischer Wald | Weinregionen Neckar und Remstal | Schiller-Stadt Marbach



🚩 Bietigheim-Bissingen, Bahnhof	●● mittel
➡ 400 km	📍 E4 60
⚡ 6.074 hm	🚲 🏠 🚰 🚰 🚰



## Remstal-Radweg



Eine Erlebnistour mit malerischer Landschaft, blühender Weinkultur und eindrucksvollem Fachwerk – das ist der Remstal-Radweg.

Im Juni 2019 wurde der Remstal-Radweg vom ADFC als Qualitätsradroute mit vier Sternen ausgezeichnet. Insgesamt 16 Kommunen und drei Landkreise haben sich gemeinsam für eine Erweiterung und Aufwertung des beliebten Familien- und Freizeitradwegs vor den Toren Stuttgarts eingesetzt. Und so führt die Tour nun auf rund 106 Kilometern vom Startpunkt am Bahnhof in Weinstadt-Endersbach durch die Weinberge bis nach Remseck am Neckar und dann, an der Rems entlang, durch die Wein- und Streuobstlandschaft vorbei an Schwäbisch Gmünd hin zu den Ausläufern der Ostalb in Aalen sowie der Remsquelle in Essingen.

Als besonderes Kennzeichen erhielt der Remstal-Radweg eine Bodenmarkierung mit blauen »Remswellen«. Neben den »Remswellen« dient eine Kilometerangabe als Hinweis und Ansporn, wie viel Weg bereits entlang der Rems zurückgelegt wurde. Kilometer null liegt an der Remsquelle in Essingen, Kilometer 79,5 an der Mündung in Remseck am Neckar. Auf ihrem Weg dorthin wächst die Rems vom kleinen Quellfluss zu einem bedeutenden Nebenfluss des Neckars in direkter Nachbarschaft zur Landeshauptstadt Stuttgart.

Die Landschaft des Remstals ist in erster Linie durch Vielfältigkeit geprägt: Entlang des Remstal-Radweges begegnen dem Radler sonnige Weinberge, lichte Waldgebiete, bunte Streuobstwiesen und idyllische Flusslandschaften. Dazwischen lassen schmucke Fachwerkdörfer und traditionsreiche Städte mit langer Geschichte einen Besuch zu einem Natur- und Kulturerlebnis werden. Es geht vorbei an traditionsreichen Gasthöfen, Weinbaubetrieben, gemütlichen Besen- und Gastwirtschaften. Immer wieder laden also zahlreiche fahrradfreundliche Gastgeber entlang der Route zum genussreichen Zwischenstopp. Neu angelegte Parks, Grill- und Erlebnisspielplätze, Remsstrände, Kanu-Verleihstellen und Beachvolleyballfelder bereichern die Tour und machen sie zu einem Highlight – speziell auch für Familien.



Um dem Radfahrer die Region noch näherzubringen, sind zudem fünf Rundtouren in die Seitentäler und auf die Höhen des Remstals ausgeschildert. Diese sind besonders für E-Bike-Fans zu empfehlen und garantieren wunderbare Aussichten aufs Remstal.



Der Remstal-Radweg lässt sich auch sehr gut etappenweise erkunden!



verkehrs kostenlos mitgenommen werden. Zudem nehmen die Fahrrad2Go-Buslinien des Rems-Murr-Kreises ganztägig bis zu zehn Räder auf. Übrigens: An vielen Bahnhöfen im Remstal lassen sich einfach und kostengünstig Fahrräder oder Pedelecs ausleihen.

➔ [www.remstal-radweg.de](http://www.remstal-radweg.de)

Und wem zwischendurch doch einmal die Puste ausgehen sollte, der steigt einfach auf die parallel zum Remstal-Radweg verlaufende Bahn um, die bequem zum Ausgangspunkt zurückführt. Fahrräder können wochentags ab neun Uhr sowie an Wochenenden und Feiertagen ganztags in allen S-Bahnen und Zügen des Nah-

### Highlights

Herrliche Aussichten | genussvolle Zwischenstopps | zahlreiche Verleihstationen | reizvolle Landschaft



🚩 Bahnhof Weinstadt-Endersbach – Hauptbahnhof Aalen	● leicht
➔ 105,5 km	📍 E4 61
🏔️ 469 hm	🚂 🚲 🏠 🚲 🚲



# KRAICHGAU-STROMBERG

Das Land der 1.000 Hügel. Zwischen Rhein und Neckar, zwischen Schwarzwald und Odenwald. Eingebettet in sonnige Weinberge, Wälder und Streuobstwiesen.

Hinter jedem Hügel wartet eine neue Landschaft mit neuen Ausblicken.

Der Kraichgau-Stromberg, auch das Land der 1.000 Hügel genannt, ist eine liebeliche Landschaft voller Genüsse, wie geschaffen dafür, die Seele baumeln zu lassen.

Das Land der 1.000 Hügel begeistert mit seinen unterschiedlichen und charmanten Landschaften: Während im badischen Kraichgau sanfte Hügel mit Wein, Streuobstwiesen und Hohlwegen schlummern, zeigt sich der Naturpark Stromberg-Heuchelberg – überwiegend württembergisch – mit seinen friedlichen Wäldern und malerischen Rebhängen.

Die abwechslungsreichen Naturräume lassen sich hervorragend mit dem Rad erkunden. Die schönsten Radwege des Hügellandes sind beschildert und Radfahrer können ohne viel Vorbereitung genussvoll die sinnlichen Landschaften erfahren. Die typischen Besenwirtschaften bewirten Gäste mit regionalen Köstlichkeiten und eigenen Weinen in urgemüthlicher Atmosphäre.

➤ [www.kraichgau-stromberg.de](http://www.kraichgau-stromberg.de)



## Highlights der Region

- UNESCO-Weltkulturerbe Kloster Maulbronn
- Naturpark Stromberg-Heuchelberg
- Barockschloss Bruchsal
- Technikmuseum Sinsheim
- Erlebnispark und Wildparadies Tripsdrill
- Fachwerkdörfer Weinlandschaften



## Enztal-Radweg

Auf gut 100 Kilometern vom Nördlichen Schwarzwald in die liebeliche Weinregion des mittleren Neckartals führt dieser Radweg entlang des längsten linken Nebenflusses des Neckars, der Enz, und durchquert vielfältige Landschaften.

Im oberen Streckenbereich zeigt sich der Schwarzwald mit seinen weitläufigen Waldstücken, Holzlagern, Brunnen, Steigungen und Gefällstrecken. Die Goldstadt Pforzheim bildet die Schwelle zum unteren Streckenverlauf an der Enz. Im Land der 1.000 Hügel taucht man ein in eine weitläufige Landschaft, die Enz führt durch verträumte Fachwerkdörfer. Vorbei an Schrebergärten und Streuobstwiesen. Am Ende wird es felsiger. An den Steilhängen gedeiht ein wunderbarer Wein. Der nächste Gasthof lädt zur Pause ein mit einem leckeren Vesper und einem Glas des hiesigen guten Tropfens: Das ist Genuss pur!

### Highlights

Burg Löffelstolz Mühlacker | mittelalterliches Vaihingen am Fuße von Schloss Kaltenstein | Enztalviadukt Bietigheim-Bissingen | Weinort Besigheim | Römermuseum Walheim

➤ [www.enztalradweg.de](http://www.enztalradweg.de)



Enzklosterle – Walheim	mittel
102,3 km	C5 62
415 hm	

Steillagen-Weinbau, Gartenschaugelände Mühlacker, schönste Weinsicht Württembergs





## 3B-Land-Tour an Neckar, Enz und Stromberg

Radfahren, wo sich der Wein am wohlsten fühlt. Die weinberebten Flusstäler der Enz und des Neckars sowie die sanften Hügel des Strombergs bilden das Terrain der 3B-Land-Tour. Der gemütliche, komplett ausgeschilderte Rundkurs führt in die malerischen Altstädte der 3B-Städte Bönningheim, Besigheim und Bietigheim, durch die lieblichen Ortskerne der umliegenden Gemeinden, durch Streuobstwiesen, Felder und Wein. Auf der knapp 30 Kilometer langen Runde gibt es viel zu entdecken und zu erleben: Württembergs schönste Weinsicht bei Walheim, die Mündung der Enz in den Neckar, den imposanten Bietigheimer Enzviadukt, das Stadionsche Schloss in Bönningheim und nicht zuletzt Deutschlands schönsten Weinort Besigheim. Mit der über 1.200 Jahre verbürgten Bönningheimer Weinbautradition und dem seit dem 16. Jahrhundert geführten Bietigheimer Weinregister scheint es, als fühle sich der Wein nirgendwo wohler als im 3B-Land.

### Highlights

Bietigheimer Altstadt mit Enzviadukt und Bürgergarten | Besigheimer Altstadt, Deutschlands schönster Weinort | Wein- und Museumsstadt Bönningheim

➤ [www.3b-tourismus.de](http://www.3b-tourismus.de)



🚩 in jedem der Orte möglich	● leicht
➡ 29 km	📍 E3 <b>63</b>
⛰ 120 hm	🚂 🚲 🏠 🚲

## »Tour de Spargel« – Radeln, wo der Spargel wächst!

Auf der ca. 108 Kilometer langen Rundtour durch das größte Spargelanbaugebiet Europas erleben Freizeitradler vielfältige Landschaften und Sehenswürdigkeiten. Start und Ziel ist die Barockstadt Bruchsal, die zwischen Kraichgau und Rheinebene liegt. Besonders reizvoll ist die Tour von April bis zum Johannistag, dem 24. Juni, denn in dieser Zeit ist Spargelzeit. Zwischendurch gibt es während der Saison ausreichend Möglichkeiten, sich mit einer Portion frisch gestochenem Spargel für die nächste Etappe zu stärken. Aber auch das restliche Jahr gibt es zahlreiche Ziele unterwegs zu entdecken, wie das berühmte Schloss in Schwetzingen und das Barockschloss in Bruchsal, die höchste Binnendüne Baden-Württembergs in Oftersheim oder Kurioses wie das »Autovision-Museum« in Altlußheim.

### Highlights

Schlösser und Gartenanlagen Bruchsal und Schwetzingen | Eremitage Waghäusel | Spargellehrpfad | Bagger- / Badeseen | Binnendüne | Tier- und Vogelparks | Spargelhöfe (teilweise mit Bewirtung)

➤ [www.tour-de-spargel.de](http://www.tour-de-spargel.de)



🚩 Bruchsal, Radwegekreuz Ecke Amalienstraße bei der Lutherkirche	● leicht
➡ 108 km	📍 C3 <b>64</b>
⛰ 25 hm	🚂 🚲 🏠 🚲





## Kraichradweg

Diese Radtour führt mit Blick auf Weinberge durch Naturschutzgebiete und Auenlandschaften entlang des Kraichbachs – von der Quelle in Sternenfels bis zur Mündung in Ketsch. Von der Quelle abwärts werden mit dem Naturpark Stromberg-Heuchelberg, dem Kraichgau und der Oberrheinischen Tiefebene drei im Charakter unterschiedliche Landschaften erschlossen: am Oberlauf sonnige Weinlagen, verwunschene Waldseen und dichte Wälder, im mittleren Abschnitt offene, von Landwirtschaft geprägte Kultur- und Auenlandschaften sowie am Unterlauf eine vom Rhein geprägte Ebene, gespickt mit Baggerseen. Hier lernt man die Lebensart der Badener kennen: urige Besenwirtschaften und beeindruckende Fachwerkhäuser, alte Schlösser und spannende Museen, zahlreiche Weingüter sowie erfrischende Badeseen, die zum Verweilen einladen.

### Highlights

Wildgehege Sternenfels | Amthof Oberderdingen | Graf-Eberstein-Schloss und Museen Gochsheim | Hardtsee Ubstadt-Weiher | Thermarium mit Wellness- & Gesundheitspark Bad Schönborn

➤ [www.kraichgau-stromberg.de](http://www.kraichgau-stromberg.de)



Weinplateau  
Derdinger Horn,  
Kraichquelle  
Sternenfels

🚩 Sternenfels – Ketsch	● leicht
➡ 63,2 km	📍 D3 65
⛰ 101 hm	🚂 🏠 🚲



## Vesper-Tour

Diese Tour hält ihr kulinarisches Versprechen: drinnen in urigen Hütten sowie draußen in der Natur. Eppingen lebt seinen »Kartoffelkult«. In der Raußmühle verschlägt es einen ins Mittelalter. Tipp: Auch in Sulzfeld gibt's feine Leckerbissen, unterwegs warten Wanderheim und Grillplätze – und auf dem Derdinger Horn ist fast immer ein Fest!

🚩 Sulzfeld	●●● schwer
➡ 44 km	📍 D3 66
⛰ 599 hm	🚂 🏠 🚲

### Highlights

Historische Fachwerkstadt Eppingen | Adventure-Golf-Park Kürnbach | Amthof Oberderdingen und Weinplateau Derdinger Horn | Schlossbergturm Sternenfels | Burg Ravensburg Sulzfeld

➤ [www.kraichgau-stromberg.de](http://www.kraichgau-stromberg.de)



## Riesling-Tour

Start ist die »Nibelungen-Quelle«: In Odenheim soll der finstere Hagen den blonden Siegfried erschlagen haben. Neben dunklen Sagengestalten warten märchenhafte Wasserschlösser und Rebhänge, voll mit dem »König der Weißweine« – dem Riesling. In manchen Kellern wird er in kleinen Eichenfässern ausgebaut. Tipp: eine Weinprobe!

🚩 Ubstadt-Weiher, Ortsteil Stettfeld	●● mittel
➡ 44,7 km	📍 C3 67
⛰ 261 hm	🚂 🏠 🚲

### Highlights

Schloss Eichersheim Angelbachtal | Thermarium mit Wellness- & Gesundheitspark Bad Schönborn | Römermuseum Stettfeld | Kapellen Östringen / Odenheim

➤ [www.kraichgau-stromberg.de](http://www.kraichgau-stromberg.de)





# HEILBRONNER LAND

Gemütlich am Fluss entlang oder lieber durch sanfte Hügel- und Weinlandschaften? Im HeilbronnerLand findet jeder seine passende Tour.

Die Region im Herzen Baden-Württembergs bietet passionierten Radfahrern eine abwechslungsreiche Mischung aus landschaftlichen Schönheiten: ruhige Flussläufe, Naturparke mit Wald- und Wiesenlandschaften sowie sonnenverwöhnte Weinlagen.

Hier laufen Neckar, Kocher und Jagst zusammen und bieten den perfekten Ausgangspunkt für Flussradler. Die beiden Qualitätsradrouten Neckartal- und Kocher-Jagst-Radweg wurden vom ADFC mit vier Sternen ausgezeichnet. Daneben lässt sich die Radregion auf über 30 durchgängig beschilderten Rundtouren bestens erkunden.

Doch auch die Services rund ums Radfahren werden hier großgeschrieben. Plattfüße, Orientierungslosigkeit und fehlende Energie für Bike und Radler sind im HeilbronnerLand kein Thema mehr. Ein Rundum-Sorglos-Paket bieten die deutschlandweit einmaligen RadService-Stationen. Für kleine Pannen oder platte Reifen sind diese Gastgeber ebenso gerüstet wie für einen Zwischenstopp zum Energietanken. Daneben freuen sich die zahlreichen Bett + Bike-Unterkünfte auf alle radfahrenden Gäste.

➤ [www.heilbronnerland.de](http://www.heilbronnerland.de)

## Highlights der Region

- GPX-Tracks und digitale Karten online
- 1.700 Kilometer beschildertes Radwegenetz
- Über 30 ausgewiesene Rundtouren
- Neun Fernradwege
- Bett + Bike-Hotels
- RadServiceStationen
- Zwei Naturparks
- Flusslandschaften
- Weinradwege

Zertifizierte  
Gästeführer auf dem  
Rad: Mit den Bike-  
Guides die Region  
entdecken.




## Z3 Spinner-Tour

Die »Spinner-Tour« durch den Naturpark Stromberg-Heuchelberg ist genau das Richtige für sportliche Naturliebhaber. Sie lernen auf dieser Radtour jeden Hügel im Zabergäu persönlich kennen. Anfangs wunderschön am Neckar entlang, geht es direkt durch die Weinberge hoch zur Heuchelberger Warte, wo Rast und Rundblick warten. Aussichtsreich radelt es sich auf dem Heuchelberggrücken zum idyllischen Weinort Neipperg mit beeindruckender Burganlage, Winzercafé und Weinausschank. Hinunter nach Zaberfeld kann man es laufen lassen! Hier stellt sich die Wahl: Besuch des Naturparkzentrums, Stärkung am Seekiosk oder Bad in der Ehmettsklinge? Ein letztes Mal geht es steil nach oben – diesmal auf den Stromberg und weiter zum Erlebnispark Tripsdrill. Über Bönningheim erreicht man das Neckartal. Hier lohnt sich ein letzter Blick auf die Weinterrassen, bevor die Tour zurück in die historische Hölderlinstadt Lauffen führt.

### Highlights

Heuchelberger Warte | Burg Neipperg | Naturparkzentrum am Badensee Ehmettsklinge | Michaelsberg und Tripsdrill | Bönningheim | Schloss Liebenstein | Hölderlinmuseum in Lauffen

➤ [www.neckar-zaber-tourismus.de](http://www.neckar-zaber-tourismus.de)



🚩	Bahnhof Lauffen am Neckar	●●●	schwer
➡	71 km	📍	E3 <b>68</b>
🏔️	637 hm	🚲🏠	





## Salz & Sole Radweg

Auf dem Radweg durch abwechslungsreiche Landschaften im Neckartal von den Sole-Heilbädern Bad Rappenau über Bad Wimpfen, Untereisesheim und Bad Friedrichshall nach Gundelsheim kann man Salz und Sole hautnah erleben. 15 Informationstafeln und 207 Hinweistafeln entlang der Strecke berichten über Geschichte und Gegenwart der Gewinnung des »Weißes Goldes« in der Region. Bei einer Schachteinfahrt in das Besuchersalzbergwerk oder einem erfrischenden Bad in einem der Sole-Frei- und Hallenbäder kann man Salz und Sole erleben und, wenn man möchte, auch schmecken. Am Gradierwerk in Bad Rappenau, dem einzigartigen Freiluftinhalatorium, kann man gesunde salzhaltige Luft atmen. Auch für Romantiker hat der Radweg seine Reize: Das idyllische Fünfmühlental und weite Ausblicke in die Landschaft, z.B. von Schloss Horneck oder Burg Guttenberg mit Greifenwarte, verleihen der Radtour ihren besonderen Charme.

### Highlights

Hist. Solebohrung und Gradierwerk in Bad Rappenau | Kaiserpfalz und historische Altstadt Bad Wimpfen | Besucherbergwerk Bad Friedrichshall | Schloss Horneck | Burg Guttenberg u. v. m.

➤ [www.heilbronnerland.de/salz-sole](http://www.heilbronnerland.de/salz-sole)



🚩 Bad Rappenau	● leicht
➡ 38 km	📍 E3 69
⛰ 280 hm	🚂 🏠 🚲 🚲 🚲

## Schiefe Ebene: Weinbau, Weitblicke und Kunst

Die Abwechslung von sanften Schwingungen in der Landschaft bis hin zu tief eingeschnittenen Bachläufen verleiht Hohenlohe seine unverwechselbare Schönheit. Sie sind Zeugnisse dafür, dass nur ganz begrenzt von einer »Ebene« gesprochen werden kann. Wer's dennoch tut – der liegt dann ganz schön »schief«. Ein Highlight der Tour ist das Bioenergiedorf Siebeneich in der Weinbaugemeinde Bretzfeld. Die Route führt weiter in die Limes-Gemeinde Zweiflingen bis nach Künzelsau. Die Kreisstadt lädt zu Kunst und Kultur und einem Ausflug ins Museum Würth ein. Auf der weiteren Etappe durchfährt man kleine Ortschaften, die noch stark landwirtschaftlich geprägt sind. Ein Abstecher nach Waldenburg, dem Balkon Hohenlohes, belohnt mit einem einzigartigen Weitblick. Über die Weinorte Michelbach a. W. und Eschelbach geht es weiter nach Pfedelbach mit seinem historischen Schloss und traditionellem Weinbaumuseum.

### Highlights

Weinbaumuseum Pfedelbach | Naturpfad Siebeneicher Himmelreich | Wald & Schlosshotel Friedrichsruhe | über 750-jährige Eiche Emmertshof | Museum Würth und Carmen Würth Forum, Künzelsau-Gaisbach

➤ [www.hohenlohe.de](http://www.hohenlohe.de)



🚩 Bretzfeld (Bahnhof) variabler Tourbeginn an der Strecke	●● mittel
➡ 104 km	📍 E3 70
⛰ 1.274 hm	🚂 🚲 🏠



# ODENWALD

Der Odenwald bietet Erholung jenseits der Hektik des Alltags.  
Eine Mittelgebirgslandschaft, die zu Entdeckungstouren einlädt!


Raus aus dem Alltag, rein in die Natur: Im Odenwald geht das ganz von alleine. Die sagenumwobenen Wälder, wildromantische Schluchten und das vielbesungene Neckartal machen den Odenwald zu einer der landschaftlich schönsten Regionen Deutschlands. Der UNESCO-Geo-Naturpark Bergstraße-Odenwald, der Naturpark Neckartal-Odenwald, zauberhafte Fachwerkstädtchen sowie zahlreiche Burgen und Schlösser locken die Urlauber an. Die heimische Gastronomie verwöhnt Gäste kulinarisch mit regionalen Spezialitäten wie fränkischem Grünkern und Odenwälder Wild. Eine ideale Urlaubsadresse also, um es sich so richtig gut gehen zu lassen und dabei aktiv die Natur und Kultur zu entdecken. Auch an spannenden Ausflugszielen mangelt es nicht. Groß und Klein erwarten Kanutouren auf dem Neckar, ein Besuch im Römermuseum in Osterburken, Wander- und Radausflüge zu der Eberstadter Tropfsteinhöhle oder zu einer der zahlreichen Burgen hoch über dem Neckar. Mit den zertifizierten Radrouten Neckartal- und Odenwald-Madonnen-Radweg sowie dem vielfältigen, gut ausgebauten und beschilderten Radwegenetz ist der Odenwald ein Geheimtipp für Radfahrer.

➤ [www.tg-odenwald.de](http://www.tg-odenwald.de)

## Highlights der Region

- Wildpark Schwarzach
- RappSoDie in Bad Rappenau
- Deutsche Greifenwarte Burg Guttenberg
- Burg Hornberg
- Kaiserpfalz Bad Wimpfen
- Weinort Gundelsheim
- Katzenbuckel
- Burgfeste Dilsberg

Grünkern:  
regionale Spezialität  
und kulinarische  
Köstlichkeit



## Skulpturenradweg

Das Motto dieses Radwegs lautet »Skulpturen am Radweg – Kunst in der Landschaft«. In landschaftlich reizvoller Umgebung verbindet der Skulpturenradweg die touristischen Ziele von Odenwald und Bauland und schafft somit ein einmaliges Kunst- und Naturerlebnis. Die 25 Skulpturen entlang des Radweges wurden von Künstlern verschiedener Kunstakademien geschaffen und animieren die Radler zur genaueren Betrachtung.

Mal sind sie harmonisch in die Landschaft eingebettet, mal präsentieren sie sich als irritierendes Objekt in der Natur. Auf zwei Rädern entdecken Urlauber entlang des Weges die Region zwischen Buchen und Ravenstein. Seckach, Adelsheim, Osterburken und Rosenberg sowie zahlreiche kleinere Ortschaften laden zum Einkehren und Übernachten ein. Hinweistafeln informieren zusätzlich über kulturelle Schätze in der Umgebung.

🚩	Buchen oder Osterburken	●●	mittel
➡	77 km	📍	E1 71
🏔️	1.569 hm	🚂	🏠 🚲 🚲 🚲

ODENWALD



### Highlights

Limes-Wachturm und Römermuseum in Osterburken | Tropfsteinhöhle in Buchen | Allahopp! Anlagen in Buchen und Merchingen

➤ [www.skulpturenradweg.de](http://www.skulpturenradweg.de)



»Licht, lautlos« ist eine  
begehbare Skulptur,  
die als Camera  
Obscura funktioniert.





## 3-Länder-Radweg

Der 3-Länder-Radweg führt auf 212 Kilometern durch die schönsten Landstriche des Odenwaldes. Seinen Namen verdankt er den drei Bundesländern, durch die er führt: Baden-Württemberg, Bayern und Hessen. Steile Anstiege durch ursprüngliche Wälder wechseln sich ab mit entspannten Passagen entlang der Flüsse Neckar, Mümling und Main. Malerische Ortschaften mit prächtigen Fachwerkhäusern wie Mosbach oder Miltenberg laden zu Besichtigungen ein. Die trutzigen Burgen und Schlösser im Neckartal sowie herrliche Panoramablicke zählen zu den Highlights der Tour. Die regionalen Spezialitäten wie Grünkern, Kochkäse, Most und Wein sorgen dafür, dass das leibliche Wohl bei der Tour nicht zu kurz kommt. Der Radweg diente im Jahr 2000 als Inspiration für das jährlich stattfindende 3-Länder-Rad-Event. Anfang August wird aufgesattelt und mit knapp 250 Radlern durch den Odenwald geradelt.

### Highlights

Fachwerkstädte wie Mosbach, Hirschhorn und Miltenberg | Michelstädter Rathaus | Deutsches Elfenbeinmuseum Erbach | Abtei Amorbach | Weinort Bürgstadt | Naturparkzentrum in Eberbach

➤ [www.tg-odenwald.de/3laenderradweg](http://www.tg-odenwald.de/3laenderradweg)



3-Länder-Rad-Event,  
immer Anfang August;  
gemeinsames Radeln  
durch den Odenwald

🚩 Mosbach	●● mittel
➡ 212 km	📍 E2
🏔️ 2.355 hm	🚲 🏠 🚶 🚴 🚴 🚴

## Grünkern-Radweg

»Die Heimat des Grünkerns auf dem Fahrrad erleben«, das verspricht Genuss im doppelten Sinn. Odenwald, Liebliches Taubertal, Hohenlohe und HeilbronnerLand sind durch diesen Radweg miteinander verbunden, der über 100 Kilometer Gesamtlänge ausweist. Daran angeknüpft sind überregionale Radrouten, die sich ideal in das bestehende Radwegesystem dieser Ferienregionen integrieren lassen. Mit der Anbindung des Odenwald-Madonnen-Radweges des Main-Tauber-Fränkischen Radachters, des Kocher-Jagst-Radweges, des 3-Länder-Radweges, des Limes-Radweges, sowie des Kirnautal-, Kessachtal- und Skulpturen-Radweges eröffnen sich für den Radler hervorragende Kombinationsmöglichkeiten, um nach »Herzenslust« die Ferienlandschaften per Rad zu entdecken. Entlang des Streckenverlaufs befinden sich auch zahlreiche Zeugnisse früherer Grünkernproduktionen und die jährlichen Grünkernfeste sind überregional bekannt.

### Highlights

Grünkerndarren mit Grünkernmuseum in Altheim | Odenwälder Freilandmuseum Walldürn-Gottersdorf | Wallfahrtsbasilika | Verkaufsstellen der regionalen Grünkernproduzenten

➤ [www.tg-odenwald.de/gruenkernradweg](http://www.tg-odenwald.de/gruenkernradweg)



Grünkernwochen  
jährlich die ersten drei  
Juliwochen

🚩 Walldürn – Widdern	●● mittel
➡ 100 km	📍 E1
🏔️ ca. 700 hm	🚲 🏠 🚶 🚴 🚴 🚴



# DIE BERGSTRASSE – VON HEIDELBERG BIS DARMSTADT

An der Bergstraße sind die Schönheiten der Region wie auf einer Perlenkette am Fuß des Odenwalds aufgereiht.

Der urige  
Marktplatz in Wein-  
heim ist ein aufregend  
gemütlicher Ort.

Schon bei den Römern war die »strada montana« für das milde Klima bekannt. Zwischen Darmstadt und Heidelberg gibt es im Jahresdurchschnitt so viel Sonnenschein wie auch in Oberitalien. Die Landschaft ist von Weinbergen, Burgen und Schlössern geprägt.

Wo früher Edelmänner und Burgfräulein lebten, erobern heute moderne Pedalritter die Bergstraße. Sie ist gesäumt von gastfreundlichen Dörfern und Städten. Es gibt pittoreske Fachwerkviertel, liebevoll restaurierte Altstädte und urige Marktplätze zu sehen.

Von der Mathildenhöhe Darmstadt über Zwingenberg, Lorsch, Heppenheim und Weinheim bis Heidelberg reihen sich Sehenswürdigkeiten und Denkmäler aneinander. Es ist eine Reise durch die Zeit, die entweder »klassisch« oder »naturnah« erfahren werden kann. Die Strecken können in beiden Richtungen befahren werden und durch die parallel verlaufende Bahnlinie ist ein Zwischeneinstieg jederzeit problemlos möglich.

➤ [www.diebergstrasse.de](http://www.diebergstrasse.de)

## Highlights der Region

- Schlossruine, Alte Brücke, Altstadt, Philosophenweg in Heidelberg
- Marktplatz mit südländischem Flair in Weinheim
- Altstadt und Marktplatz in Heppenheim
- Mathildenhöhe und Residenzschloss in Darmstadt



## Bergstraßen-Radweg – klassisch

Die Radroute »Bergstraße klassisch« (ca. 87 Kilometer lang, Zwischeneinstiege möglich) führt am Hang entlang, verbindet die Dörfer, Städtchen und Städte zwischen Heidelberg, Weinheim und Darmstadt mit vielfältigen Einblicken in kulturhistorische Sehenswürdigkeiten und bietet herrliche Blicke in die Ebene.

Heidelberg – Darmstadt	mittel
87 km	D2 74
441 hm	🚶 🚲 🚴



## Bergstraßen-Radweg – naturnah

Die Radroute »Bergstraße naturnah« (ca. 81 Kilometer lang, Zwischeneinstiege möglich) führt in der Ebene durch Wiesen und Felder – und bietet dadurch stets einen herrlichen Blick auf die von Weinbergen sowie Burgen und Schlössern geprägte Silhouette der Bergstraße.

Heidelberg – Darmstadt	leicht
81 km	D2 75
179 hm	🚶 🚲 🚴

### Highlights

Blütenweg in Bensheim | Welterbe Kloster Lorsch | Altstadt Heppenheim | etwa 2.000 Staudenarten im 200 Jahre alten privaten Hermannshof in Weinheim

➤ [www.diebergstrasse.de](http://www.diebergstrasse.de)

### Highlights

Mathildenhöhe Darmstadt | Altstadt Ladenburg | Aussichtspunkte: Philosophenweg, Heiligenberg und Königstuhl

➤ [www.diebergstrasse.de](http://www.diebergstrasse.de)



# RHEIN-NECKAR-KREIS

Unterschiedlichste Naturräume mit verschiedenen Highlights rund um Heidelberg ziehen Radfahrer jeglicher Couleur an.

Veranstaltungstipps  
entlang der  
Radtour sind unter:  
[www.deinefreizeit.com](http://www.deinefreizeit.com)  
zu finden.

Die Lage an Rhein und Neckar macht Flusstouren natürlich naheliegend. Neun Fernradwege, wie beispielsweise der Neckartal-Radweg und der Rheintal-Radweg, führen durch die Region. Abseits der bekannten Routen gibt es kleine Schätze in einem spannenden Wechsel zwischen Natur und Kultur zu entdecken.

Im Nordwesten Baden-Württembergs gelegen, gehören der Region Teile der Oberrheinischen Tiefebene an. Mit wenigen Steigung, viel Abwechslung und schönen Badeseen ist diese Ecke besonders familienfreundlich. Die Römerstadt Ladenburg und das Schwetzingen Schloss lassen sich mühelos mit dem Rad erreichen. Der Norden mit den Ausläufern des Odenwalds, der Bergstraße und dem romantischen Neckartal ist ein Eldorado für Mountainbiker. Die Zweiburgen-Stadt Weinheim und die historische Weinstadt Schriesheim sorgen für erfrischende Einkerbschwünge. Der südlich angrenzende Kraichgau mit seinen 1.000 Hügeln und einer einzigartigen Dichte an Burgen und Schlössern ist bei Pedelec-Fahrerinnen und -Fahrern beliebt und bietet herrliche Fotomotive. Die Burg Steinsberg garantiert einen 360-Grad-Rundblick.

➤ [www.deinefreizeit.com](http://www.deinefreizeit.com)

## Highlights der Region

- Schwetzingen Schlossgarten und Schloss
- Römerstadt Ladenburg
- Zweiburgenstadt Weinheim
- Dilsberg: Bergfeste
- Romantisches Neckartal
- Technik-Museum Sinsheim
- Badewelt Sinsheim
- Hockenheimring



## Elsenztal-Tour

Urwaldartig von Bäumen gesäumt, fließt das Flüsschen Elsenz bis zur Mündung in den Neckar in Neckargemünd. Die familienfreundliche Strecke führt uns in die Region des Ur-Neckars und bietet viel Natur und Geschichte. In Mauer wurde der »Homo heidelbergensis« gefunden. Im Sommer finden sonntägliche Führungen statt.

🚩 Eppingen / Sinsheim – Neckargemünd	● leicht
➡ 50 km	📍 D3 76
⬆ 50 hm	🚲 🏠 🚶 🚲 🚲

### Highlights

Fachwerkstädte Eppingen und Neckargemünd | Friedrich-der-Große-Museum im Lerchennest Sinsheim-Steinsfurt, Technik Museum Sinsheim | Fundort »Homo heidelbergensis« Mauer

➤ [www.deinefreizeit.com](http://www.deinefreizeit.com)



## Leimbachroute

Eine heimatkundliche Entdeckungsreise durch die alte Kurpfalz und die neue Metropolregion Rhein-Neckar. Start- oder Endpunkt ist die Heimat des Bundesligisten TSG 1899 Hoffenheim mit direktem S-Bahn-Anschluss. Es sind die kleinen, aber besonderen Orte am Wegesrand, die den Reiz dieser familienfreundlichen Route ausmachen.

🚩 Sinsheim-Hoffenheim – Leimbachmündung in den Rhein bei Brühl	● leicht
➡ 46 km	📍 D2 77
⬆ 165 und 230 hm	🚲 🏠 🚶 🚲 🚲

### Highlights

Kraichgaublick (Hoffenheim) | Weinstadt Wiesloch | Materialeilbahn Heidelberg-Cement | Schwetzingen Schlossgarten und Schloss

➤ [www.leimbachroute.de](http://www.leimbachroute.de)





# bwegt ins Abenteuer!



Als Naturfreund möchten Sie Ihre Radziele natürlich umweltfreundlich erreichen. Dann steigen Sie ein: Die neuen Züge der bewegt-Flotte bringen Sie bequem hin – mit kostenlosem WLAN, Steckdosen am Sitz, Klimaanlage, reichlich Beinfreiheit und jeder Menge Platz für Fahrräder und Gepäck.

Für alle Unternehmungslustigen und Abenteuerer gibt es auch auf der bewegt-Website viel zu entdecken. Hier finden Sie Tipps und Empfehlungen für Ihren nächsten Ausflug oder Tagestrip: Infos zu An- und Abreise sowie zu Tarifen, nützlichen Apps, eine aktuelle Freizeit- und Veranstaltungsdatenbank, Rad-express zur Tourplanung sowie interessante Magazinbeiträge – u. a. mit spannenden Zielen in ganz Baden-Württemberg, Tipps zum nachhaltigen Einkaufen auf den Wochenmärkten und schnellen Rezeptideen für ein Vesper im Zug. Am besten gleich vorbeischauen unter:

➤ [www.bwegt.de](http://www.bwegt.de)

## Partner



Peterstaler



Baden-Württemberg

MINISTERIUM DER JUSTIZ UND FÜR EUROPA

Mit freundlicher Unterstützung  
des Ministeriums für Justiz und für Europa



Die Naturparke im Schwarzwald sind Gewinner des  
Fahrtziel Natur-Award 2014.

## Impressum

### Herausgeber

Tourismus Marketing GmbH Baden-Württemberg  
Esslinger Straße 8, 70182 Stuttgart

### Koordination

TMBW, JUNG:Kommunikation GmbH

### Konzept und Gestaltung

JUNG:Kommunikation GmbH

### Fotos

Titel: TMBW/Christoph Dörper; Umschlag innen: © TMBW/Christoph Dörper; S. 4: © april agentur GbR; S. 7: © TMBW/Christoph Dörper; S. 8: © Oberschwaben Tourismus GmbH, Frank Müller, © Kurverwaltung Bad Waldsee, © Ulm/Neu-Ulm Touristik GmbH, Dirk Homberg; S. 9: © Frank Müller, © Kurverwaltung Bad Waldsee; S. 10 – 11: © Stadt Sigmaringen/Christoph Dörper, Hohenzollernschloss Sigmaringen/Melanie Straub; S. 12 – 13: © Oberschwaben Tourismus GmbH/Frank Müller, Tourist-Information Bad Schussenried, © Frank Müller; S. 14 – 15: © Landratsamt Alb Donau Kreis, © Markus Sontheimer, © Thomas Rathay; S. 16 – 17: © Heidelberg Marketing Tobias Schwerdt, © Alexander Kijak, © Achim Mende, © Stadt Donaueschingen, Fotograf Tobias Raphael Ackermann; S. 18 – 19: © Deutsche Limes Strasse; S. 20 – 21: © Stadt Waiblingen, © Achim Mende, © Björn Hänsler, © Stadt Gengenbach; S. 22 – 23: © Touristikgemeinschaft Odenwald; S. 23: © Stadt Neckargemünd/Andreas Held [www.naturfoto-held.de](http://www.naturfoto-held.de), © Gemeinde Waldbrunn; S. 24 – 25 © Jan Bürgermeister [www.fotostate.de](http://www.fotostate.de); S. 26 – 27: © Arbeitsgemeinschaft Kocher-Jagst-Radweg/Jan Bürgermeister; S. 28 – 29: © Tourismusverband „Liebliches Taubertal“/Peter Frischmuth; S. 30: © Schwarzwald SPR Kimbergsee/ © Heymann-SchwarzwaldTourismus, Schwarzwald SPR Ausblick von Aichhal-den/ © Heymann-SchwarzwaldTourismus; S. 31: © Schwarzwald SSW Laufenburg/ © Keller-SchwarzwaldTourismus, Schwarzwald SSW Bäh-le-Radweg/ © Heymann-SchwarzwaldTourismus; S. 32: © Gerhard Neusser, © Stefan Bossow; S. 33: © Joachim Negwer; S. 33: © Anne Schübler; S. 34 – 35: © Achim Mende; S. 36: © Angela Hammer; S. 36: © Christoph Dörper; S. 37: © Patrick Gawandtk; S. 37: © Achim Men-de; S. 39: © TMBW/Christoph Dörper; S. 40 – 41: © Deutsche Bodensee Tourismus GmbH/Wolfgang Schneider, © REGIO Konstanz-Bodensee-Hegau e.V./Fotostudio Kasper, © Deutsche Bodensee Tourismus GmbH, © TSR GmbH/Kuhnle&Knödler, © Bernhard Waurick; S. 42 – 43: © Stadt Tettnang/Ulrike Klumpp, © Kur und Touristik Überlin-gen GmbH, © Deutsche Bodensee Tourismus GmbH, © REGIO Konstanz-Bodensee-Hegau e.V.; S. 44 – 45: © WRSV Württembergischer Radsportverband, © Tourismusgemeinschaft Albtal Plus e.V. Fotograf Matthias Hangst, MTB-Club Karlsruhe, © Gemeinde Karlsbad, © Iso-cont GmbH; S. 46 – 47: © S. Arendt, © Ronald Buck, © Lohospo Frei-burg, © Fahrländer, © Christoph Dörper; S. 48: © Stadt Offenburg, © Ulrich Marx; S. 49: © Renchtal Tourismus GmbH; S. 50: © Stefan Kuhn Photography; S. 51: © Tourismus Zweckverband „Im Tal der Murg“, © Naturpark Schwarzwald Mitte/Nord; S. 52: © Hochschwarz-wald Tourismus GmbH; S. 53: © TMBW/Christoph Dörper; S. 54: © Schwäbische Alb Tourismus, © Fotograf: Thomas Rathay; S. 55:

© Boissele, © Schwäbische Alb Tourismus; S. 56: © Jan Bürgermeister, © Tobias Fröhner; S. 57: © Heiko Hermann; S. 58: © Susanne Rauh, © Tobias Fröhner; S. 59: © Patrick Zanker, © Michael Renner; S. 60: Florian Schmid oder © burkert filmschmiede?, © Andreas Adler, © Stadt Ehingen; S. 61: © Roswitha Guggemos, © Stadt Munder-kingen/Thomas Stephan; S. 62: © Heiko Grandel; S. 63: © Fouad Vollmer; S. 64: © Hotel Schloss Weitenburg, Lideal; S. 65: © Stadt Mössingen/Corinna Spitzbarth, © Matthias Krespach; S. 66 – 67: © Zollernalb-Touristinfo; S. 68: © Angela Hammer; S. 69: © Thomas Rathay; S. 70 – 71: © Donauegland GmbH/Wolfgang Veeser, © Donauegland GmbH; S. 72 – 73: © Jan Bürgermeister [www.fotostate.de](http://www.fotostate.de), © Landratsamt Ludwigsburg/Andrea Würth; S. 74 – 75: © Jan Bürgermeister [www.fotostate.de](http://www.fotostate.de), © Gemeinde Essingen; S. 76 – 77: © Carsten Götze, Brackenheim, © Christian Ernst, Karlsruhe, © Jan Bürgermeister [www.fotostate.de](http://www.fotostate.de); S. 78: © Achim Mende; S. 79: © Stadt Schwetzingen/Tobias Schwerdt, S. 80: © Bernd Pelz, Sternfels; S. 81: © Jan Bürgermeister [www.fotostate.de](http://www.fotostate.de), Carsten Götze, Brackenheim; S. 82: © Touristikgemeinschaft HeilbronnLand e.V./Jan Bürgermeister, © Touristikgemeinschaft HeilbronnLand e.V./Thomas Rathay; S. 83: © Touristikgemeinschaft HeilbronnLand e.V./Jan Bürgermeister; S. 84: © Stadt Bad Wimpfen; S. 85: © Touristikgemeinschaft Hohenlohe, Künzelsau/Andi Schmid, Fotolevel, © Touristikgemeinschaft Hohenlohe, Künzelsau/Walter Hobl, Neuen-stein; S. 86: Stadt Eberbach/Andreas Held [www.naturfoto-held.de](http://www.naturfoto-held.de), © Gemeinde Waldbrunn, Touristikgemeinschaft Odenwald; S. 87: © Touristikgemeinschaft Odenwald; S. 88: © Thomas Kottal; S. 89: © Touristikgemeinschaft Odenwald; S. 90: © Kay Müller, © Heidelberg Marketing GmbH, © Stadt Heppenheim; S. 91: © Heidelberg Mar-ke-tung GmbH; S. 29 – 93: © Landratsamt Rhein-Neckar-Kreis; S. 94: © Uwe Mieth

### Druck

C. Maurer GmbH & Co. KG  
Geislingen an der Steige

Ausgabe 2020





## Heilbronn. Grüne Stadt am Fluss.

Der Neckar ist die Lebensader von Heilbronn. Umgeben von einem einzigartigen Weinbergpanorama, den an die Stadt angrenzenden Wald und den weitläufigen Parkanlagen, bietet die älteste Weinstadt Württembergs viel Natur im urbanem Raum. In Heilbronn kreuzen sich mehrere Radfernwege, wie der Burgenstraßenradweg oder der Neckartalradweg. Das macht die Stadt zum idealen Ausgangspunkt oder Etappenziel für einen Radurlaub. In der „kleinen“ Großstadt Heilbronn liegt zudem alles nah beieinander. Wie zum Beispiel die mehr als 600 Geschäfte, die alles bieten, was das Shopping-Herz begehrt. Wie wär's nach dem Einkauf mit einem Gläsle Wein? Die Gastroszene lockt mit Cafés, Bars und Restaurants in die Stadt und an den Neckar.

Wer noch mehr Abwechslung möchte: Auch das „Feschtles-Angebot“ kann sich sehen lassen. Ein netter Schwatz mit dem Sitznachbarn inklusive.

EINKAUFEN, KULTUR, ÜBERNACHTUNG: [WWW.HEILBRONN.DE/TOURISMUS](http://WWW.HEILBRONN.DE/TOURISMUS)







[www.tourismus-bw.de](http://www.tourismus-bw.de)

Tourismus Marketing GmbH  
Baden-Württemberg  
Esslinger Straße 8  
70182 Stuttgart

T + 49 (0) 711 / 23 85 80  
F + 49 (0) 711 / 238 58 99  
@ [info@tourismus-bw.de](mailto:info@tourismus-bw.de)

 [facebook.com/wirsindsueden](https://facebook.com/wirsindsueden)

